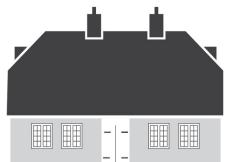


HAFNARFJÖRÐUR, 2020

REYKJANESBRAUT

FORNLEIFASKRÁNING VEGNA TVÖFÖLDUNAR
REYKJANESBRAUTAR OG BREYTTTRAR
LANDNOTKUNAR



BYGGÐASAFN
HAFNARFJARÐAR
HAFNARFJÖRÐUR MUSEUM

ATLI RÚNARSSON

FORNLEIFAFRÆÐINGUR

Forsíðumynd sýnir vörðu (2367-195) og Sjónarhólsvarða (2367-196) er í bakgrunni.

© 2020

Byggðasafn Hafnarfjarðar.

Strandgata 4

220 Hafnarfjörður

Sími: 585 5780

Netfang: museum@hafnarfjordur.is

Heimasíða: museum.hafnarfjordur.is

Efnisyfirlit

Inngangur.....	1
Fornleifaskráning	4
Fornleifar	6
Hvaleyri	13
Straumur	15
Þýskabúð.....	16
Jónsbúð	17
Óttarsstaðir.....	19
Þorbjarnarstaðir.....	20
Alfaraleið	22
Heimildaskrá.....	24
Myndaskrá	26
Töfluskrá.....	26
Viðauki 1: Fornleifaskrá.....	27

Inngangur

Að beiðni Umhverfis- og Skipulagssviðs Hafnarfjarðar var Byggðasafni Hafnarfjarðar falið að sjá um fornleifaskráningu vegna breytinga á aðalskipulega er varða tvöföldun Reykjanesbrautarinnar og breyttar landnotkunar á svæðinu þar í kring. Umrætt skráningarsvæði er beggja megin Reykjanesbrautar og teygir sig frá Krýsuvíkurvegi vestur að bæjarmörkum Hafnarfjarðar og Voga. Skráningarsvæðið er u.þ.b. 12 ferkílómetrar og er inná landi Hvaleyrar, Straums, Óttarsstaða og Þorbjarnarstaða.



Mynd 1 - Skráningarsvæðið

Svæðið var áður skráð að hluta af Katrínu Gunnarsdóttir 2005, 2011 og 2012¹, en skráningarstaðlar Minjastofnunar Íslands hafa verið uppfærðir² og er þessi skýrsla samkvæmt þeim stöðlum. Hluti svæðisins var skráð af Fornleifastofnun Íslands 2001³ og sumarið 2020⁴, en safnið vissi ekki af skráningunni 2020 sem útskýrir tvískráningu á svæðinu næst Reykjanesbrautar.

¹ Katrín Gunnarsdóttir, 2005, Fornleifaskráning í landi Hvaleyrar og Grísaness Hafnarfirði & Katrín Gunnarsdóttir, 2011, Fornleifaskráning vegna færslu Reykjanesbrautar í landi Óttarsstaða, Straums, Þorbjarnarstaða og Alfaraleiðarinnar & Katrín Gunnarsdóttir, 2012, Fornleifaskráning vegna undirgangna og vegagerðar á Reykjanesbraut við álverið í Straumsvík í landi Lambagerðis og Þorbjarnarstaða.

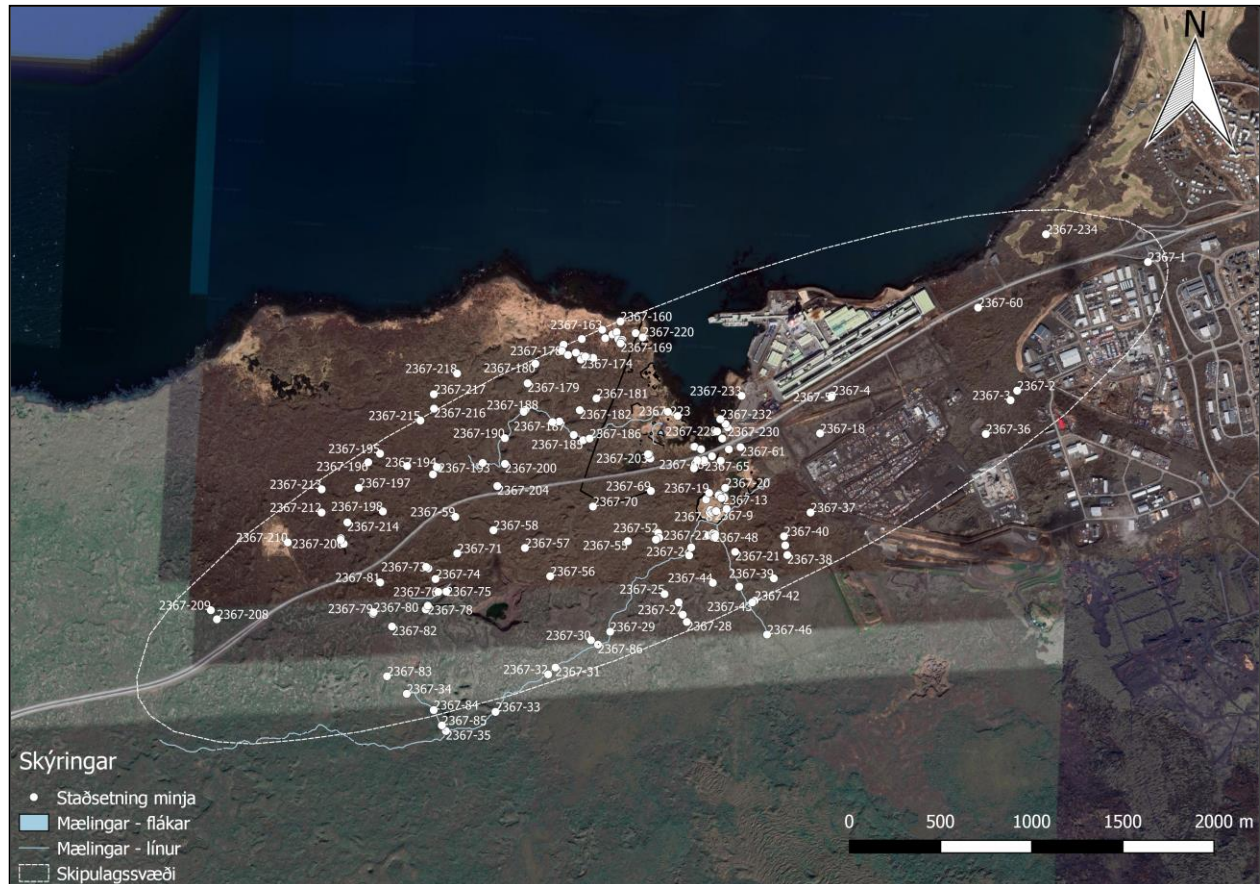
² Minjastofnun Íslands, 2013, Skráningastaðlar fornleifa

³ Elín Ósk Hreiðarsdóttir, 2001, Fornleifakönnun - Reykjanesbraut

⁴ Elín Ósk Hreiðarsdóttir, Gylfi Helgason & Sigrún Drífa Þorfinnsdóttir, 2020, Fornleifaskráning vegna tvöföldunar Reykjanesbrautar (41), frá Hvassahrauni að Krýsuvíkurvegi.

Tvær friðlýstar fornleifar eru inni á skráningarsvæðinu, Kapella heilagar Barböru (2367-4) og Óttarsstaðarfjárborg (2367-34), og voru þær mældar af Ragnheiði Traustadóttur árið 2016 samkvæmt nýju stöðluðum, en þær voru mældar upp aftur í þessu verki.

Fornleifaskráning á vettvangi fór fram í lok september og október 2020 og var unnin af Atla Rúnarssyni fornleifafræðingi. Heimildavinna og skýrsluskrif voru einnig framkvæmd af sama aðila. Helstu heimildir sem notaðar voru við vinnslu verksins voru skýrslur Katrínar Gunnarsdóttur, auk annarra ritaðra heimilda, vefheimildir, manntöl, sýslu og sóknarlýsingar, túnakort og loftmyndir.



Mynd 2 - Yfirlitskort af skráðum minjum á skipulagssvæðinu

Fornleifaskráning

Samkvæmt menningarminjalögum njóta allar fornleifar friðunar og verndunar, en í 3. grein laganna segir: „Fornminjar samkvæmt lögum þessum eru annars vegar forngrípi og hins vegar fornleifar. Forngrípir eru lausamunir 100 ára og eldri sem menn hafa notað eða mannaverk eru á og fundist hafa í eða á jörðu eða jökli, í vatni eða sjó. Skip og bátar frá því fyrir 1950 teljast til forngrípa. Til forngrípa teljast einnig leifar af líkómum manna og hræjum dýra sem finnast í fornleifum, svo sem fornum haugum, dysjum og leiðum.

Fornleifar teljast hvers kyns mannvistarleifar, á landi, í jörðu, í jökli, sjó eða vatni, sem menn hafa gert eða mannaverk eru á og eru 100 ára og eldri, svo sem:

- a. Búsetulandslag, skrudgarðar og kirkjugarðar, byggðaleifar, bæjarstæði og bæjarleifar ásamt tilheyrandi leifum mannvirkja og öskuhauga, húsaleifar hvers kyns, svo sem leifar kirkna, bænúsa, klaustra, þingstaða og búða, leifar af verbúðum, naustum og verslunarstöðum og byggðaleifar í hellum og skútum,
- b. vinnustaðir þar sem aflað var fanga, svo sem leifar af seljum, verstöðvum, bólum, mógröfum, kolagröfum og rauðablæstri,
- c. tún- og akurgerði, leifar rétta, áveitumannvirki og aðrar ræktunarminjar, svo og leifar eftir veiðar til sjávar og sveita,
- d. vegir og götur, leifar af stíflum, leifar af brúm og öðrum samgöngumannvirkjum, vöð, varir, leifar hafnarmannvirkja og bátalægi, slippir, ferjustaðir, kláfar, vörður og önnur vega- og siglingamerki ásamt kennileitum þeirra,
- e. virki og skansar og leifar af öðrum varnarmannvirkjum,
- f. þingstaðir, meintir hörgar, hof og vé, brunnar, uppsprettur, álagablettir og aðrir staðir og kennileiti sem tengjast siðum, venjum, þjóðtrú eða þjóðsagnahefð,
- g. áletranir, myndir eða önnur verksummerki af manna völdum í hellum eða skútum, á klettum, klöppum eða jarðföstum steinum og minningarmörk í kirkjugörðum,
- h. haugar, dysjar og aðrir greftrunarstaðir úr heiðnum eða kristnum sið,
- i. skipsflök eða hlutar þeirra.“

Einnig njóta fornminjar friðunar nema annað sé ákveðið af Minjastofnun Íslands.⁵

Jafnframt segir í 21. grein laganna: „Fornleifum, sbr. 3. mgr. 3. gr., jafnt þeim sem eru friðlýstar sem þjóðminjar og þeim sem njóta friðunar í krafti aldurs, má enginn, hvorki ábúandi, framkvæmdaraðili né nokkur annar, spilla, granda eða breyta, hylja, laga, aflaga eða flytja úr stað nema með leyfi Minjastofnunar Íslands.

Eigendur og ábúendur jarða skulu hlúa að fornleifum á landareignum sínum og viðhalda umhverfi þeirra eftir því sem sanngjarnt getur talist. Minjastofnun Íslands er skylt að veita ráðgjöf og leiðbeiningar í því sambandi. Minjastofnun Íslands gerir nauðsynlegar ráðstafanir til verndar

⁵ Lög um menningarminjar, 2012, 3.gr.

fornleifum, viðhalds eða endurbóta, en áður skal gera landeiganda eða ábúanda viðvart um þær. Ef nauðsyn krefur lætur Minjastofnun Íslands rannsaka fornleifar með uppgreftri eða á annan hátt.

Friðlýstum fornleifum skal viðhaldið á kostnað ríkisins. Minjastofnun Íslands ber ábyrgð á friðlýstum fornleifum og semur verk- og fjárhagsáætlun um viðhald þeirra.⁶

Friðlýstum fornleifum fylgir 100 metra friðhelgað svæði út frá ystu sýnilegu mörkum þeirra og umhverfis nema kveðið sé á um annað. Umhverfis friðaðar fornleifar er 15 metra friðhelgi nema annað sé ákveðið⁷.

Í 24. grein menningarminjalaga er kveðið á um áður óþekktar fornleifar sem kunna að koma í ljós við hverskonar jarðrask eða framkvæmdir þá skuli tilkynna fundinn til Minjastofnunar Íslands eins fljótt og unnt er og framkvæmdir stöðvaðar án tafar.⁸



Mynd 4 - Horft að Ótarsstaðafjárborg (2367-34)

⁶ Lög um menningarminjar, 2012, 21. gr.

⁷ Lög um menningarminjar, 2012, 22. gr.

⁸ Lög um menningarminjar, 2012, 24. gr.

Fornleifar

Alls voru 231 fornleifar skráðar á vettvangi, sjá má afrakstur skráningarinnar í töflunni hér að neðan og í meðfylgjandi fornleifaskrá og loftmynda sem sýna staðsetningu minjanna.

NR.	SÉRHEITI	TEGUND	HLUTVERK	ALDUR	HÆTTU-MAT	VEGNA
2367-1		varða	kennimark	1550-1900	hætta	rask
2367-2		varða	kennimark	1550-1900	engin hætta	
2367-3		varða	kennimark	1550-1900	engin hætta	
2367-4	Kapella	bænhús	kapella	1150-1750	mikil hætta	vegagerð
2367-5	Alfaraleið	gata	leið	1150-1750	mikil hætta	vegagerð
2367-6		jarðræktarsvæði	matjurtagarður	1550-1900	engin hætta	
2367-7		tóft	híbyli	1550-1900	engin hætta	
2367-8		tóft	útihús	1550-1900	engin hætta	
2367-9		gata	heimreið	1550-1900	engin hætta	
2367-10		hleðsla	traðir	1550-1900	engin hætta	
2367-11		tóft	útihús	1550-1900	engin hætta	
2367-12		garðlag	túngarður	1550-1900	engin hætta	
2367-13		tóft	útihús	1550-1900	engin hætta	
2367-14		hleðsla	gerði	1550-1900	engin hætta	
2367-15		tóft	útihús & gerði	1550-1900	engin hætta	
2367-16		garðlag	óþekkt	1550-1900	engin hætta	
2367-17		hleðsla	óþekkt	1550-1900	engin hætta	
2367-18		varða	kennimark	1550-1900	hætta	rasks
2367-19		hleðsla	rétt	1550-1900	engin hætta	
2367-20		steinsteypa	híbyli / sumarbústaður	1900-1950	engin hætta	
2367-21	Þorbjarnar- staðarétt	hleðsla	rétt	1550-1900	engin hætta	
2367-22		varða	kennimark	1550-1900	engin hætta	
2367-23		varða	kennimark	1550-1900	engin hætta	
2367-24		varða	kennimark	1550-1900	engin hætta	
2367-25		varða	kennimark	1550-1900	engin hætta	
2367-26		varða	kennimark	1550-1900	engin hætta	
2367-27		tóft	skotbyrgi	1550-1900	engin hætta	
2367-28		varða	kennimark	1550-1900	engin hætta	
2367-29		varða	kennimark	1550-1900	engin hætta	
2367-30		hleðsla	fjárskýli	1550-1900	engin hætta	
2367-31		varða	kennimark	1550-1900	engin hætta	
2367-32		varða	kennimark	1550-1900	engin hætta	
2367-33		varða	kennimark	1550-1900	engin hætta	
2367-34	Óttarsstaða- fjárborg	hleðsla	fjárborg	1550-1900	engin hætta	
2367-35	Alfaraleið	gata	leið	1550-1900	engin hætta	

2367-36		hleðsla	fjárskýli	1550-1900	engin hætta	
2367-37	Dagmála- varða	varða	eyktamark	1550-1900	engin hætta	
2367-38		varða	kennimark	1550-1900	engin hætta	
2367-39		varða	kennimark	1550-1900	engin hætta	
2367-40		varða	kennimark	1550-1900	engin hætta	
2367-41		garðlag	vörslugarður	1550-1900	engin hætta	
2367-42		varða	kennimark	1550-1900	engin hætta	
2367-43		varða	kennimark	1550-1900	engin hætta	
2367-44	Gránuhellir	hellir / hleðsla	fjárskýli	1550-1900	engin hætta	
2367-45		gata	leið	1550-1900	engin hætta	
2367-46		varða	kennimark	1550-1900	engin hætta	
2367-47		garðlag	vörslugarður	1550-1900	engin hætta	
2367-48		tóft	stekkur	1550-1900	engin hætta	
2367-49		hleðsla	óþekkt	1550-1900	engin hætta	
2367-50		hleðsla	aðhald	1550-1900	engin hætta	
2367-51		hleðsla	stöðull	1550-1900	engin hætta	
2367-52		varða	kennimark	1550-1900	engin hætta	
2367-53		tóft	stekkur	1550-1900	engin hætta	
2367-54		garðlag	undirhleðsla	1550-1900	engin hætta	
2367-55		varða	kennimark	1550-1900	engin hætta	
2367-56		hleðsla	stöðull	1550-1900	engin hætta	
2367-57		tóft	stekkur	1550-1900	engin hætta	
2367-58		varða	kennimark	1550-1900	engin hætta	
2367-59		varða	kennimark	1550-1900	engin hætta	
2367-60		varða	kennimark	1550-1900	mikil hætta	vegagerð
2367-61		garðlag	matjurtagarður	1550-1900	mikil hætta	vegagerð
2367-62		garðlag	landamerkjagarður	1550-1900	mikil hætta	vegagerð
2367-63		steinsteypa	híbyli / sumarbústaður	1900-1950	mikil hætta	vegagerð
2367-64		steinsteypa	híbyli / sumarbústaður	1900-1950	mikil hætta	vegagerð
2367-65		tóft	útihús	1550-1900	mikil hætta	vegagerð
2367-66		garðlag	túngarður	1550-1900	mikil hætta	vegagerð
2367-67		garðlag	túngarður	1550-1900	mikil hætta	vegagerð
2367-68	Péturskot	tóft	híbyli / þurrabúð	1550-1900	mikil hætta	vegagerð
2367-69		garðlag	landamerkjagarður	1550-1900	mikil hætta	vegagerð
2367-70		varða	kennimark	1550-1900	engin hætta	
2367-71		varða	kennimark	1550-1900	engin hætta	
2367-72		varða	kennimark	1550-1900	engin hætta	
2367-73		hellir / hleðsla	fjárskýli	1550-1900	engin hætta	
2367-74		hleðsla	fjárskýli	1550-1900	engin hætta	
2367-75		hleðsla	brú	1550-1900	engin hætta	
2367-76	Keflavíkur- vegur	gata	vegur	1800-1950	hætta	vegagerð

2367-77		tóft	skotbyrgi	1550-1900	engin hætta	
2367-78		garðlag	landamerkjagarður	1550-1900	engin hætta	
2367-79		tóft	skjól / híbýli	1900-1950	engin hætta	
2367-80		garðlag	óþekkt	1900-1950	engin hætta	
2367-81		tóft	skotbyrgi	1550-1900	engin hætta	
2367-82		varða	kennimark	1550-1900	engin hætta	
2367-83		hleðsla	vörslugarður / aðhald	1550-1900	engin hætta	
2367-84		gata	leið	1550-1900	engin hætta	
2367-85		varða	kennimark	1550-1900	engin hætta	
2367-86	Gvendarbrunnur	vatnsból	brunnur	1550-1900	engin hætta	
2367-87		garðlag	vörslugarður	1550-1900	engin hætta	
2367-88		varða	kennimark	1550-1900	engin hætta	
2367-89		varða	kennimark	1550-1900	engin hætta	
2367-90		varða	kennimark	1550-1900	engin hætta	
2367-91		varða	kennimark	1550-1900	engin hætta	
2367-92		varða	kennimark	1550-1900	engin hætta	
2367-93		varða	kennimark	1550-1900	engin hætta	
2367-94		tóft	útihús	1550-1900	engin hætta	
2367-95	Himnaríki	þjóðsaga	saga	1550-1900	engin hætta	
2367-96	Litli-Lambhagi	hóll	bæjarstæði	1550-1900	mikil hætta	rask
2367-97		varða	kennimark	1550-1900	engin hætta	
2367-98		varða	kennimark	1550-1900	engin hætta	
2367-99		varða	kennimark	1550-1900	engin hætta	
2367-100		varða	kennimark	1550-1900	engin hætta	
2367-101		hleðsla	vörslugarður / fyrirhleðsla	1550-1900	engin hætta	
2367-102		varða	kennimark	1550-1900	engin hætta	
2367-103		varða	kennimark	1550-1900	engin hætta	
2367-104		varða	kennimark	1550-1900	engin hætta	
2367-105		varða	kennimark	1550-1900	engin hætta	
2367-106		varða	kennimark	1550-1900	engin hætta	
2367-107		varða	kennimark	1550-1900	engin hætta	
2367-108		hleðsla	bryggja	1550-1900	engin hætta	
2367-109		tóft	óþekkt	1550-1900	engin hætta	
2367-110		garðlag	óþekkt	1550-1900	engin hætta	
2367-111		garðlag	óþekkt	1550-1900	engin hætta	
2367-112		garðlag	landamerkjagarður	1550-1900	engin hætta	
2367-113		varða	landamerki	1550-1900	engin hætta	
2367-114		tóft	útihús	1550-1900	engin hætta	
2367-115		garðlag	túngarður / varnargarður	1550-1900	engin hætta	
2367-116		garðlag	túngarður	1550-1900	engin hætta	
2367-117		garðlag	túngarður & gerði	1550-1900	engin hætta	

2367-118		tóft	útihús	1550-1900	engin hætta	
2367-119		tóft	naust	1550-1900	engin hætta	
2367-120		garðlag	herslugarður	1550-1900	engin hætta	
2367-121		jarðræktarsvæði	matjurtagarður	1550-1900	engin hætta	
2367-122	Dýskubúðir	hús	híbýli	1900-1950	engin hætta	
2367-123		garðlag	hlað	1900-1950	engin hætta	
2367-124		jarðræktarsvæði	matjurtagarður	1900-1950	engin hætta	
2367-125		garðlag	matjurtagarður	1900-1950	engin hætta	
2367-126		garðlag	herslugarður	1900-1950	engin hætta	
2367-127		garðlag	óþekkt	1550-1900	engin hætta	
2367-128		niðurgröftur	brunnur	1550-1900	engin hætta	
2367-129		hleðsla	gerði	1550-1900	engin hætta	
2367-130		tóft	naust	1550-1900	engin hætta	
2367-131		garðlag	varnargarður	1550-1900	mikil hætta	landbrot
2367-132		garðlag	túngarðir	1550-1900	engin hætta	
2367-133		hleðsla	gerði	1550-1900	engin hætta	
2367-134		tóft	útihús	1550-1900	engin hætta	
2367-135		hleðsla	fjárskýli	1550-1900	engin hætta	
2367-136	Lónakotsels- stígur	heimild	leið	1550-1900	mikil hætta	vegagerð
2367-139		tóft	skotbyrgi	1900-1950	engin hætta	
2367-140		garðlag	túngarður	1550-1900	engin hætta	
2367-141		steinsteypa	húsgrunnur	1900-1950	engin hætta	
2367-142		rutt svæði	hús	1900-1950	engin hætta	
2367-143		vegur	leið	1900-1950	engin hætta	
2367-144		hóll	bæjarhóll	1550-1900	engin hætta	
2367-146		hleðsla	gerði	1550-1900	engin hætta	
2367-147		hleðsla	óþekkt	1550-1900	engin hætta	
2367-148		garðlag	túngarður & gerði	1550-1900	engin hætta	
2367-149	Jónsbúð	tóft	híbýli & fjós	1550-1900	engin hætta	
2367-150		garðlag	vörslugarður	1550-1900	engin hætta	
2367-151		tóft	hjallur	1550-1900	engin hætta	
2367-152		jarðræktarsvæði	matjurtagarður	1550-1900	engin hætta	
2367-153		tóft	útihús	1550-1900	engin hætta	
2367-154		garðlag	túngarður	1550-1900	engin hætta	
2367-155		tóft	útihús	1550-1900	engin hætta	
2367-156		garðlag	gerði	1550-1900	engin hætta	
2367-157		varða	kennimark	1550-1900	engin hætta	
2367-158		garðlag	nátthagi	1550-1900	engin hætta	
2367-159	Markhóll	náttúruminjar	landamerki	1550-1900	engin hætta	
2367-160	Kotabót	náttúruminjar	uppsátur	1550-1900	engin hætta	
2367-161		steinsteypa	híbýli	1900-1950	engin hætta	
2367-162		niðurgröftur	brunnur	1550-1900	engin hætta	

2367-163		tóft	stekkur	1550-1900	engin hætta
2367-164		garðlag	herslugarður	1550-1900	engin hætta
2367-165		garðlag	vörslugarður	1550-1900	engin hætta
2367-166		garðlag	vörslugarður	1550-1900	engin hætta
2367-167		garðlag	vörslugarður	1550-1900	engin hætta
2367-168		garðlag	vörslugarður	1550-1900	engin hætta
2367-169		niðurgröftur	brunnur	1550-1900	engin hætta
2367-170		hleðsla	óþekkt	1550-1900	engin hætta
2367-171		hleðsla	rétt	1550-1900	engin hætta
2367-172		tréverk	áveita	1900-1950	engin hætta
2367-173	Glaumbær	steinsteypa	híbýli / barnaheimili	1900-1950	engin hætta
2367-174		jarðræktarsvæði	matjurtagarður	1900-1950	engin hætta
2367-175		hleðsla	skjól	1900-1950	engin hætta
2367-176		hleðsla	stekkur	1550-1900	engin hætta
2367-177		garðlag	skjólgarður	1850-1950	engin hætta
2367-178		jarðræktarsvæði	matjurtagarður	1850-1950	engin hætta
2367-179		garðlag	óþekkt	1550-1900	engin hætta
2367-180	Hádegishæðar -varða	varða	eyktamark	1550-1900	engin hætta
2367-181		varða	kennimark	1550-1900	engin hætta
2367-182	Sigurðar-skúti	hleðsla	fjárskyli	1550-1900	engin hætta
2367-183	Sigurðar- varða	varða	kennimark	1550-1900	engin hætta
2367-184		garðlag	túngarður	1550-1900	engin hætta
2367-185	Kúarétt	hleðsla	rétt	1550-1900	engin hætta
2367-186	Skógarstígur	gata	leið	1550-1900	engin hætta
2367-187	Skógarstígs- varða	varða	kennimark	1550-1900	engin hætta
2367-188	Kotklifs- varða	varða	kennimark	1550-1900	engin hætta
2367-189		varða	kennimark	1550-1900	engin hætta
2367-190		varða	kennimark	1550-1900	engin hætta
2367-191		varða	kennimark	1550-1900	engin hætta
2367-192	Jakobs-varða	varða	kennimark	1550-1900	engin hætta
2367-193		hleðsla	stekkur	1550-1900	engin hætta
2367-194	Jakobs- vörðurétt	hleðsla	rétt	1550-1900	engin hætta
2367-195		varða	kennimark	1550-1900	engin hætta
2367-196	Sjónarhóls- varða	varða	kennimark	1550-1900	engin hætta
2367-197		varða	kennimark	1550-1900	engin hætta

2367-198		varða	kennimark	1550-1900	engin hætta	
2367-199		hleðsla	vörslugarður / fyrirhleðsla	1550-1900	engin hætta	
2367-200		varða	kennimark	1550-1900	engin hætta	
2367-201	Straumsrétt	hleðsla	rétt	1550-1900	mikil hætta	vegagerð
2367-202		tóft	fjárhús	1550-1900	mikil hætta	vegagerð
2367-203		garðlag	vörslugarður	1550-1900	mikil hætta	vegagerð
2367-204		varða	kennimark	1550-1900	mikil hætta	vegagerð
2367-205		varða	kennimark	1550-1900	engin hætta	
2367-206		garðlag	landamerkjagarður	1550-1900	engin hætta	
2367-207		hellir	fjárskyli	1550-1900	engin hætta	
2367-208		varða	kennimark	1550-1900	engin hætta	
2367-209		varða	kennimark	1550-1900	engin hætta	
2367-210		garðlag	óþekkt	1550-1900	engin hætta	
2367-212		varða	kennimark	1550-1900	engin hætta	
2367-213		varða	kennimark	1550-1900	engin hætta	
2367-214	Sjónarhóls-hellir	hellir / tóft	fjárskyli	1550-1900	engin hætta	
2367-215		varða	kennimark	1550-1900	engin hætta	
2367-216		varða	kennimark	1550-1900	engin hætta	
2367-217		varða	kennimark	1550-1900	engin hætta	
2367-218		hleðsla	fjárskyli	1550-1900	engin hætta	
2367-219		garðlag	vörslugarður	1550-1900	engin hætta	
2367-220		hleðsla	brunnur	1550-1900	engin hætta	
2367-221		hleðsla	brú	1550-1900	engin hætta	
2367-222		garðlag	túngarður	1550-1900	engin hætta	
2367-223		garðlag	varnargarður	1550-1900	mikil hætta	landbrot
2367-224		tóft	naust	1550-1900	mikil hætta	vegagerð
2367-225		rutt svæði	lending	1550-1900	mikil hætta	vegagerð
2367-226		hleðsla	brú	1550-1900	mikil hætta	vegagerð
2367-227		steinsteypa	brú	1900-1950	mikil hætta	vegagerð
2367-228		garðlag	varnargarður	1550-1900	mikil hætta	landbrot
2367-229		tóft	óþekkt	1550-1900	engin hætta	
2367-230		tóft	útihús	1550-1900	mikil hætta	vegagerð
2367-231		steinsteypa	sumarbústaður	1900-1950	engin hætta	
2367-232		hleðsla	vörslugarður / aðhald	1550-1900	engin hætta	
2367-233		tóft	híbyli & naust	1850-1950	hætta	vegagerð
2367-234		varða	kennimark	1550-1900	engin hætta	

Tafla 1 - Skráðar fornleifar á skipulagssvæðinu. Friðlýstar minjar eru feitletraðar

Eins og sést á töflunni eru tegundir fornminja á svæðinu nokkuð fjölbreyttar en lang stærsti flokkurinn eru vörður, eða 73 stykki, þar af eru 2 eyktamörk, 1 landamerkjavarða og 70 kennimörk við ýmsar leiðir eða til að merkja ákveðna staði í hrauninu. Þar á eftir koma garðlögin, en sá flokkur

telur 47 skráningar, og sá flokkur er með 15 mismunandi hlutverk. Tvær fornminjar á skipulagssvæðinu eru friðlýstar, en það er Kapella heilagrar Barböru í Kapelluhrauni (2367-4) og Óttarsstaðfjársborg (2367-34), og eru vegna þess í hærri verndarflokk og eru með 100m friðhelgað svæði í kring um sig, sbr. 22.grein Menningarminjalaga frá 2012.

Hér á eftir verður farið í stuttu máli yfir sögu þeirra jarða sem eru inná skipulagssvæðinu og minnst stuttlega á hluta þeirra fornminja sem er að finna á hverri jörð, en hægt er að lesa mun ítarlegri lýsingu í meðfylgjandi fornleifaskrá.



Mynd 5 - Dagmálavörð (2367-37), eyktamark frá Þorbjarnarstöðum

Hvaleyri

Hvaleyri er elsta bújörðin í Hafnarfirði og elsta heimildin um jörðina er í Hausbók Landnámu, en Hrafna-Flóki Vilgerðarson á að hafa fundið þar rekinn hval á eyrinni og nefndi þá jörðina Hvaleyri⁹.

Jörðin var í eigu Viðeyjarklausturs árið 1395 og var leigan til klaustursins 4hndr.¹⁰ Árið 1448 er getið til um kirkju á Hvaleyri¹¹ en svo er lítið fjallað um Hvaleyri þar til í byrjun 18. aldar. Í Jarðabók Árna Magnússonar og Páls Vídalíns frá árinu 1703 var getið um hálfkirkju á Hvaleyri og að þar hafi verið



Mynd 6 - Varða (2367-234). Varðan er við 5. holu á Hvaleyrarvelli.

þjónað þrisvar sinnum á ári, kirkjan var á þeim tíma hálfkirkja frá Görðum á Álftanesi og jörðin var konungseign. Í Jarðabókinni er að finna greinagóða lýsingu á Hvaleyri þar sem sagt er frá búsetuháttum, landgæðum og hjáleigum. Ábúandi jarðarinnar árið 1703 var Ormur Jónsson, leigukúgildi eru þrjú, landskuld eitt hundrað og heimilismenn eru sex talsins. Túnin spilltust reglulega af sandgangi og engar voru engjar. Vatnsból var ekki gott og gat þrotið hvenær sem var árs¹². Á árunum 1754-1757 bjó enginn á Hvaleyri og er það sjálfsagt ein aðal ástæða þess að bæjarhús og tún spilltust. Árið 1815 er jörðin seld á uppboði og þar með fer hún úr konungseigu, kaupandi var Bjarni Sívertsen. Árið 1834 keypti Jón Illugason snikkari jörðina af dánarbúi Bjarna. Jón Illugason seldi jörðina Jóni Hjartarsyni í Miðengi í Árnessýslu. Við andlát Jóns tók ekkja hans Þórunn Sveinsdóttir við Hvaleyri, árið 1868 gaf hún Sigríði Jónsdóttur frændkonu mans síns mestan hluta jarðarinnar. Sigríður giftist síðar Bjarna Steingrímssyni hreppstjóra á Hliði. Jörðin var seld síra Þórarni Böðvarssyni árið 1870. Síra Þórarinn og kona hans gáfu hluta af jörðinni til stofnunar alþýðu- og gagnfræðaskóla Flensburg í Hafnarfirði árið 1887.

Í Jarðabók frá árinu 1803 eru nefndar fjórar hjáleigur á Hvaleyri, það eru; Bindindi, Lönd, Lásastaðir og Ásgautsstaðir¹³.

Í *Sögu Hafnarfjarðar* frá árinu 1933, segir m.a. að á Hvaleyri hafi verið kirkja í kaþólskum sið en eigi var kunnugt hvenær hún hafi verið reist fyrst. Þessi kirkja hefur verið graftarkirkja því enn sást fyrir kirkjugarði í túni heimajarðarinnar á Hvaleyri.¹⁴ Hvaleyarkirkju er fyrst getið 1444-1481 en hugsanlega gæti hún verið mun eldri. Aðeins eru varðveittar tvær lýsingar á Hvaleyarkirkju og gripum hennar í þeirri eldri sem er frá árunum 1625-1634 var kirkjan sögð í fjórum stafgólfum sem þýðir að hún var á bilinu 5,7-6,8 m að lengd og 2,85-3,4 m að breidd.¹⁵

⁹ Hausbók Landnámu

¹⁰ DI III. Bls. 597

¹¹ DI IV. Bls 751

¹² Árni Magnússon og Páll Vídalín, 1924. Bls. 168-170.

¹³ J. Johnson, 1803. Bls 91.

¹⁴ Sigurður Skúlason, 1933. Bls. 35-37 & 42-44.

¹⁵ Gunnlaugur Haraldsson, 2014, bls. 405 , 408

Guðmundur Guðmundsson smiður sem bjó í Vesturkoti á Hvaleyri fann heila mannsbeinagrind með föður sínum er hann var unglingspiltur. Þar fannst einnig krítarpípa, greiðugarður, spónn úr tini og ryðguð hnífbredda. Beinín voru grafin aftur ofar í túninu.¹⁶ Um 1925 fundust aftur mannabein á Hvaleyri af Magnúsi Benjamínssyni bónda í Hjörtskoti á Hvaleyri. Matthías Þórðarson Þjóðminjavörður rannsakaði beinín og taldi sennilegt að þetta væru bein sjórekinnna manna sem fundist hefðu á Hvaleyri. Matthías taldi ekki þurft að varðveita beinín á Þjóðminjasafninu, en þau voru grafin í kirkjugarð Hafnarfjarðar¹⁷.¹¹

Árið 1940 kom breski herinn til landsins og reisti kampa víða í Hafnarfirði, einn þeirra var við Hvaleyrartjörn og hét hann West end. Þar var herinn með skotbyrgi og loftvarnarbyssur.¹⁸¹² Á loftmyndum frá þessum tíma má vel sjá hversu umfangsmikil starfsemi þeirra var á Hvaleyri.

Árið 1967 var golfklúbburinn Keilir stofnaður og sama sumar var golfvöllurinn á Hvaleyri opnaður og hefur starfað allar götur síðan. Íbúðarhúsið í Vesturkoti var gert að klúbbhúsi Golfklúbbsins strax í upphafi og var það til árisins 1992 þegar nýr golfskáli Keilismanna var tekin í notkun. Sama ár var leyfi fengið til að kveikja í klúbbhúsinu í Vesturkoti og slökkvilið Hafnarfjarðar nýtti sér það til æfingar. Í dag er ekkert eftir af þeim húsunum er stóðu í Vesturkoti.

Þrjár fornminjar á skipulagssvæðinu eru inni á landi Hvaleyrar, það eru vörður (2367-1), (2367-60) og (2367-234).



Mynd 7 - Yfirlitsmynd af skráðum minjum á landi Hvaleyrar.

¹⁶ Gísli Sigurðsson: Hús og bæir í Hafnarfirði.

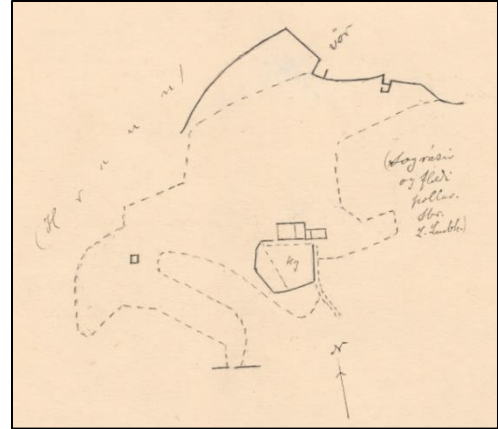
¹⁷ Matthías Þórðarson, 1925, bls. 57-58

¹⁸ Árni Matthíasson, 2009, bls. 24

Straumur

Straumur er ein af svonefndum Hraunjörðum, en það eru þær jarðir sem eru innan staðarmarka Hafnarfjarðar suðvestur af kaupstaðnum. Þessar jarðir voru í eigu Viðeyjarklausturs og urðu því konungsjarðir með siðaskiptunum 1550. Konungs-jarðirnar voru síðan seldar á árunum 1836-1839.¹⁹

Jarðarinnar er getið í fógetareikningum frá 1547-1548 og þar segir: „*Item met Ström j legeko. xij for. Landskyldt iij vetter fiske. ij lege vj förenger smör dt. oc ij landskyldt iij vetter diske dt. Thet er jc xxx fiske.*“²⁰



Mynd 8 - Túnakort Straums frá 1919.
Myndin hefur verið klippt til.

Næsta heimild um Straum er Jarðabók Árna Magnússonar og Páls Vídalíns frá 1703. Þar segir að jarðardýrleikinn sé óviss, að jörðin sé í konungseign og að ábúandi sé Hans Ólafsson. Kúgildin voru þrjú og landskuldin var 75 álnir. Jörðin átti selstöð sem hét Straumsel, en þar voru hagar slæmir og vandræði af vatnsskorti þegar það voru þurrkar. Torfrista og stunga voru í skárra lagi, og jörðin notaði skóg í almenningi til kola-gerðar og eldiviðar. Heimræði var allt árið í kring, lending góð og skip ábúendans réru eftir hentugleika. Lambhúsagerði er þá eyðihjáleiga á jörðinni, sem hafði verið í eyði eins lengi og menn muna, og var ekki talið líklegt að þar yrði búið aftur, vegna þess að bóndinn á Straumi gat ekki komið túninu þar í lag án þess að það komi niður á hans eigin túni.²¹

Í jarðatali Johnsen frá 1847 er jörðin í bændaeign, dýrleikinn 12 ½, landskuldin 0.75, kúgildi tvö, einn ábúandi og er hann eigandi jarðarinnar.²²

Samkvæmt Örnefnalýsingu Gísla Sigurðssonar eru landamerki fyrir jörðina Straum:

Landamerki milli Straums og Óttarsstaða byrja við sjó á Vatnaskersklöpp yfir miðan Markhól og þaðan beint í Stóra-Nónhól frá Nónhól í Gvendarbrunn frá Gvendarbrunni í Mjósundsvörðu, frá Mjósundsvörðu í Klofaklett suður og upp af Steinhúsi.

Á Klofaklett er klappað Ótta Str og varða hlaðin hjá. Frá Klofakletti í Markastein, suður og upp af Eyjólfshól, á þennan Markastein er klappað Ótta Str. Frá þessum Markasteini sömu stefnu upp að Krísuvíkurlandi.

Á hina hliðina milli Straums og Þorbjarnarstaða byrja landamerkin við sjó á Pjetursbyrgi á neðsta hólmanum, og þaðan beint í svonefnda Tóu, úr Tóu beint í Vestari-Tobbukletta yfir miðjum Jónshöfða og í vörðu vestarlega á há-Hafurbjarnarholtinu og þaðan beina stefnu mitt á milli Stóra-Steins og Fjárskjólskletts í vörðu á há-Fremstahöfða og þaðan hina sömu beinu stefnu þar til að Krísuvíkurland tekur við (Undirritað í Straumi 31. Maí 1890)²³.

¹⁹ Guðmundur Benediktsson hrl., 2004

²⁰ DI XII. Bls. 114

²¹ Árni Magnússon og Páll Vídalín, 1924, bls. 163-164

²² J. Johnson, bls. 91

²³ Örnefnaskrá Óttarsstaðir

Það er ekki mikið af sjáanlegum minjum sjáanlegar við bæjarstæði Straums, en það hefur orðið fyrir raski af seinni tíma framkvæmdum. Þó er tún- og varnargarðurinn enn sjáanlegur NA (2367-223) og SV (2367-140) við núverandi húsin á Straumi og hluti bæjarhólsins (2367-144), en hann hefur verið rofinn af vegi og bílastæðum. Tæplega 200m sunnan við bæjarstæðið á Straumi er að finna Straumsrétt (2367-201) og fjárhús (2367-202).

Þrjár mælingar voru gerðar við Straum sem teljast ekki til fornminja, en það eru mælingar (2367-137), (2367-138) & (2367-145) og eru þær mælingar ekki í fornleifaskrá. Þetta eru tóft, varða með galdrastaf og gerði eftir víkinga-áhugamenn frá því í kringum 2000²⁴.

Norðan við Straum er að finna tvær þurrabúðir, Þýskubúð og Jónsbúð.

Þýskabúð

Þýskabúð var hjáleiga frá Straumi og dregur nafn sitt af því að þýskir kaupmenn munu hafa reist kaupbúðir á tanganum við Straumsvík og verslað þar á 14. og 15. öld.²⁵ Engar minjar um þær búðir sjást þó á svæðinu .

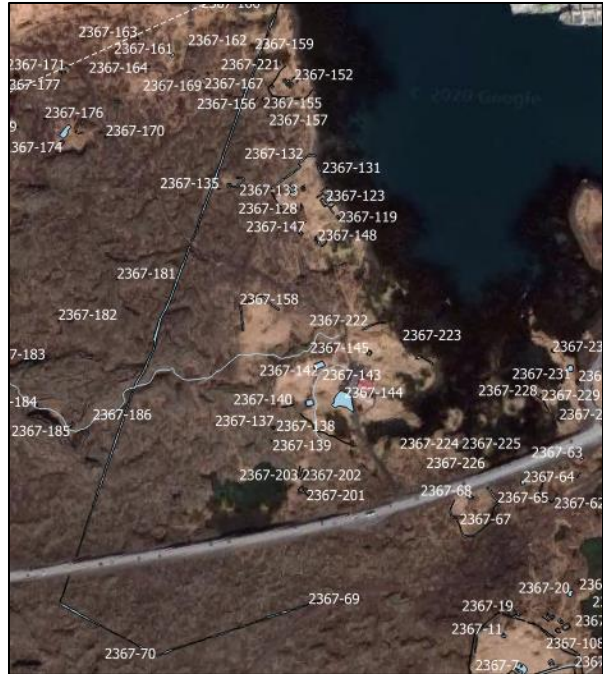
Stofnun Árna Magnússonar í íslenskum fræðum tók viðtal við Pál Hannesson, þáverandi eiganda Þýskubúða árið 1993 og þar segir:

„Þýskubúð: Síðasti ábúandi Þýskubúðar hét Guðmundur (Björgúlfsson); hann átti allan Straum. Húsið var byggt 1915? (1910?), síðar innréttað og lagfært.

Tjörvi nokkur Guðmundsson bjó í Þýskubúð 1911-1912 [Innskot í texta frá SÁM: Skv. Manntalsvef Þjóðskjalasafns bjó Guðmundur Tjörfi Guðmundsson í Þýskubúð miklu fyrr(m.t. 1890 og 1901; Leigandi í Straumi í mt. 1910). J.H.]

Áður en Tjörvi var þarna byggði Björn, kallaður „þýski“ (Þýski Björn).

Þjóðverjar versluðu á 14. og 15. öld.



Mynd 9 - Uppmældar minjar við Straum



Mynd 10 - Uppmældar minjar við Þýskubúð

²⁴ Goðinn og listamaðurinn í Straumi, 2007, bls. 4-7

²⁵ Stofnun Árna Magnússonar í íslenskum fræðum, 1993, bls. 1

Það sem fylgir húsinu er baðstofa 11x16 álnir með steinsteyptum kjallara: frambær 6x6 álnir, líka steyptur kjallari.

Tún 2 dagsláttur (heyfang 20 hestar?); matjurtagarður.

Fiskimið út af Straumi: Í beina línu á Helgafell og miðja fjörumölinu við tangen hjá Bala, ca. miðja vikina. (Á Bala átti bústað Loftur Bj[arnason] í hvalnum).²⁶



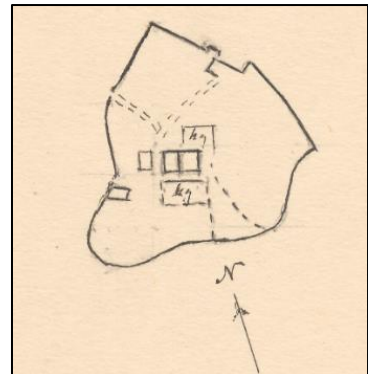
Mynd 11 - Íbúðarhúsið við Þýskubúð (2367-122). Húsið er hrúmið að hluta og kjallarinn fullur af efni.

Þær minjar sem sjást á yfirborði við Þýskubúð eru allar seinni tíma og eru í samhengi við steypta húsið (2367-122) sem enn stendur að hluta. Í kringum húsið er að finna ýmis garðlög og matjurtagarða, naust og útihús, sem og gerði og brunn. Túngarðurinn er frekar illa farinn, en hann hefur einnig virkað sem varnargarður við sjóinn og er hann þar að mestu kaffærður í fjörugrýti.

Jónsbúð

Jónsbúð er tæpum 200m norðan við Þýskubúð, sunnan við Jónsbúðartjörn, sem hefur verið vatnsból Jónsbúðar, og Markhól (2367-159). Minjarnar við Jónsbúð eru mjög heillegar, en þær hafa nánast alveg sloppið við seinni tíma rask.

Árið 1999 gerði Fornleifafræðistofan, undir stjórn Bjarna F. Einarssonar, þrjár prufuholur í bæjartóftir Jónsbúðar og voru markmið rannsóknarinnar að freista þess að ná að aldursgreina tóftina og að sjá í hvað hólfin voru notuð. Ekki fundust nægileg gögn til aldursgreingar, en rannsóknin leiddi í ljó að vestur hólfið var fjós og þaðan var gengið inn í baðstofu, en algengt var að nota hita frá skepnum til þess að verma híbýli.²⁷



Mynd 12 - Túnakort Jónsbúðar frá 1919. Myndin hefur verið klippt til.

Á túnakorti frá 1919 segir að kálgarðar séu 180m² og að tún Jónsbúðar séu holótt og slétt, þau séu á klettanefi við sjó, vestur frá Jónsbúð og séu 0,2 teigar²⁸.

Jónsbúðar er ekki getið í Jarðabók Árna Magnússonar og Páls Vídalíns, en vert er að minnst á að ekki er alltaf minnst á þurrabúðir jarða þó að enginn vafi sé á að þær hafi verið til staðar.

Í manntali frá 1910 er minnst á Jónsbúð sem þurrabúð í landi Straums, og þar bjó hann Gunnar Jónsson, sjómaður, Sigríður Hannesdóttir kona hans og Sigríður dóttir þeirra. Þau munu hafa flust til Jónsbúðar frá Meðalholti í Flóa 1882.²⁹

²⁶ Stofnun Árna Magnússonar í íslenskum fræðum, 1993, bls. 1

²⁷ Bjarni F. Einarsson, 1999, bls. 4 & 8-10

²⁸ Túnakort Jónsbúð, 1919

²⁹ Manntal á Íslandi 1910, 1998, bls. 228

Í bókinni „Forðum gengin spor“ er tekið viðtal við Jón Magnússon í Skuld í Hafnarfirði og segir þar:

„Síðan ferum við okkur inn að Straumsvík en þar voru tvö kot, Jónsbúð og Þýskubúð. Þar voru Jón í Jónsbúð og Gunnar í Þýskubúð. Þessi kot voru búin að vera um tíma í eyði áður en þessir menn komu þangað. Þeir voru orðnir fullorðnir þegar þeir komu að þessum kotum og ég man eftir þeim en ég kynntist þeim mjög lítið. Þeir voru með nokkar kindur.“³⁰

Í skýrslu sinni veltir Bjarni því upp að Jón þessi í Jónsbúð gæti hafa verið síðasti íbúi Jónsbúðar en að búðin sé greinilega ekki kennd við hann. Hann segir einnig að líklegt sé að búðin hafi borið ýmiss nöfn í gegnum árin, stundum eftir ábúendum og stundum eitthvað annað, en dæmi um það eru vel þekkt. Hann segir einnig að Jónsbúð hafi ekki verið lengi í eyði áður en Jón byggði upp kotið, en algengt var að kot og smábýli hafi verið í eyði í smá tíma á milli íbúa.³¹

Bæjarstæði Jónsbúðar er mjög heillegt, en bæjarrústirnar (2367-149) eru vel greinanlegar og matjurtagarðurinn (2367-152) áfastur þeim. Rétt framan við bæjarrústirnar er vörslugarður (2367-150) en hann hefur verið til þess að beina búfénaðnum inn í fjósið. Fast NV við bæjarrústina er hjallur (2367-151) og túngarður (2367-154) umhverfis túnið. Útihús (2367-153) er áfast vestur hlið túngarðsins og er mögulega fjárhús, sbr. viðtalið við Jón Magnússon. Það er brunnur (2367-220) í Jónsbúðartjörn norðan við bæjarrústirnar og láglaðin brú (2367-221) að sjávarföllum.



Mynd 13 - Uppmældar minjar við Jónsbúð



Mynd 14 - Horft yfir bæjarrústir Jónsbúðar (2367-149). Baðstofan er nær og fjósið fjær. Hjallurinn (2367-151) er handan rústarinnar og í bakgrunni má sjá í Jónsbúðartjörn og Markhól (2367-159).

honum, en vatnsstaða tjarnarinnar stjórnað af

³⁰ Jón Kristinn Gunnarsson, 1996, bls. 45-46

³¹ Bjarni F. Einarsson, 1999, bls. 6-7

Óttarsstaðir

Óttarsstaðir er ein af svonefndum Hraunjörðum, en það voru þær jarðir innan staðarmarka Hafnarfjarðar suð-vestur af kaupstaðnum. Í örnefnaskrá segir að á Óttarsstöðum var tvíbylí. Þau voru nefnd Efri-Óttarsstaðir eða Vesturbær og Neðri-Óttarsstaðir eða Austurbær. Bæirnir stóðu á bæjarhól nokkuð vestarlega í túninu. Vesturbærinn sem byggður var 1890 stendur enn. Austurbærinn var rifinn fyrir aldamótin 1899-1900, en árið 1885 var byggt nýtt hús nokkru austar og neðar í túninu en hluti gömlu bæjartóftanna notað fyrir fjós og hlöðu.³²

Elstu heimildir um Óttarsstaði er Kaupbréf frá 9. september 1447, en þar segir að Einar Þorleifsson hafi keypt jarðir í Húnaþingi og selt jarðir á Vatnsleysuströnd til Viðeyjarklausturs og 10/100 í Óttarsstöðum.³³

Í Jarðabók Árna Magnússonar og Páls Vídalíns frá 1703 segir að jarðardýrleiki jarðarinnar sé óviss og að jörðin sé í eigu konungs. Þar voru kvaðir um mannlán um vertíð, kvikfénaður var fimm kýr og einn hestur. Þar var hægt að fódra fimm kýr ef túnið var gott, en ekki ef það hafði verið í órækt og úr sér vaxið eins og það var á þeim tíma sem Jarðabókin var gerð. Lendingin var í meðallagi og nýtt af ábúenda allt árið í kring. Jörðin átti selstöð í almenningi, en þar voru hagar góðir, en lítið um vatn í þurrka á sumrin.³⁴

Töluvert af skráðum minjum falla inná landsvæði Óttarsstaða, en fáar tengjast eiginlegum búskap. Fjölmargar vörður eru innan landsvæðisins, bæði kenni- og eyktamörk, einnig eru þar stekkir, leiðir og fjárskýli.



Mynd 15 – Varða (2367-189), innan lands Óttarsstaða

³² Örnefnaskrá - Óttarsstaðir

³³ DI IV, bls. 707-708

³⁴ Árni Magnússon og Páll Vídalín, 1924, bls. 160-163

Þorbjarnarstaðir

Þorbjarnarstaðir eru ein af jörðunum sem teljast til hinna svokölluðu Hraunjarða, en það eru þær jarðir sem eru innan staðarmarka Hafnarfjarðar suðvestur af kaupstaðnum.

Elstu heimildir sem til eru um Þorbjarnarstaði er frá 1395 í skrá um kvikfé og leigumála á jarðeignum Viðeyjarklausturs, en þá er jörðin í eyði,³⁵ og í fíðgetareikningum frá 1547-48, þá er jörðin komin aftur í byggð og þar segir : „Item met Torbernestdom j legeko. Xij for. Landskyldt iijj vether fiske. ij lege iij vether fiske dt. oc ij landskyldt iij vether fiske dt. summa iije tals.“³⁶

Í jarðabók Árna Magnússonar frá 1703 segir að jarðardýrleikinn sé óviss og jörðin í eigu konungs.

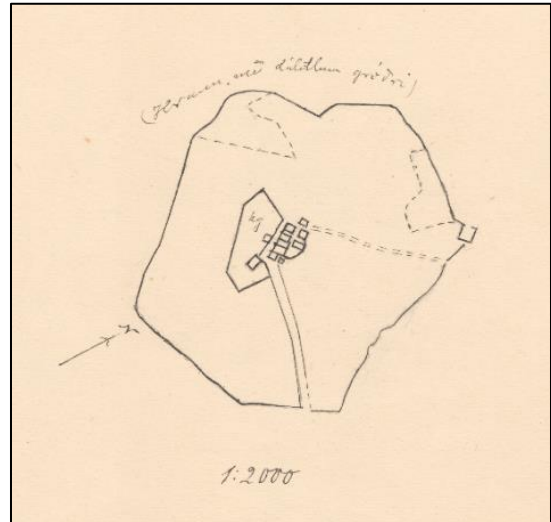
Jörðin var þá með selstöð sem nefnist Gjásel, en þar voru hagar góðir en vatn slæmt. Einnig segir að túnrista og stunga var í lakara lagi og ekki nægileg, en fjörugrastekja sé góð og nægjanleg fyrir heimilis-menn. Heimræði hafi verið árið í kring og landing góð, en þó mjög erfitt að setja skip upp, þó hafi skip ábúenda siglt eftir hentugleika allt árið í kring³⁷.

Byggð hefur verið nokkuð samfelld á Þorbjarnarstöðum frá 1703 til 1920, en samkvæmt manntölum bjuggu mest þar 19 manns árið 1703, en minnst bjuggu þar 3 manns 1920, að undanskildu árinu 1890 þegar enginn bjó þar samkvæmt manntölum³⁸.

Árið 1869 flýst Ólafur Jónsson að Þorbjarnarstöðum og bjó þar til 1881 og er segir Valgarður L. Jónson frá störfum Ólafs við umbætur á jörðinni í Íslendingaþáttum Tímans. Ólafur mun hafa grætt upp túnblettina og hlaðið varnargarð umhverfis túnið. Hann mun hafa mulið hraunið með sleggju og breitt mold yfir og fengið þannig hið fínasta tún í kringum bæinn³⁹.

Samkvæmt túnakorti frá 1919 voru túnin á Þorbjarnarstöðum slétt og holótt 1,4 teigar og kálgarðar um 500m², en kálgarðar Þorbjarnarstaða eru enn vel greinanlegir í dag.⁴⁰

Ætla má að þær tóftir og garðlög sem sjáanleg eru á Þorbjarnarstöðum í dag séu komin frá honum Ólafi, en búast má við að jörðin geymi enn eldri minjar þar sem jörðin hefur verið í byggð í hið minnsta frá 14. öld.



Mynd 16 - Túnakort af Þorbjarnarstöðum frá 1919.
Myndin hefur verið klippt til.

³⁵ DI III, bls. 598.

³⁶ DI XII, bls. 114.

³⁷ Árni Magnússon og Páll Vídalín, 1924, bls. 164-166.

³⁸ Manntalsvefur Þjóðskjalasafns Íslands, sótt 29.10.2020

³⁹ Valgarður L. Jónsson, 1982, bls. 1

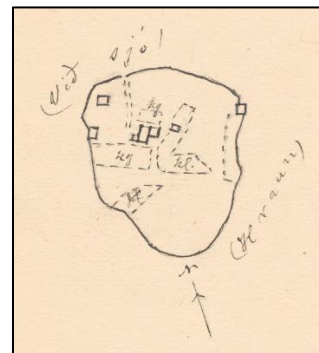
⁴⁰ Túnakort Þorbjarnarstaða, 1919.



Mynd 17 - Yfirlitsmynd af skráðum minjum við og í kringum bæjarstæði Þorbjarnarstaða

Minjarnar sem tengjast Þorbjarnarstöðum tengjast flestar búskapi á Þorbjarnarstöðum, þ.e. ýmsar útihúsatóftir, matjurtagarðar, gerði og garðlög. Aðrar minjar sem tengjast Þorbjarnarstöðum er einnig að finna í hrauninu í kring um bæjarstæðið, þar má nefna Þorbjarnarstaðarétt (2367-21), ýmsar vörður sem eru þá bæði kennimörk og eyktamörk. Norðaustan við bæjarstæðið er að finna steiptan grunn af sumarbústað (2367-20) sem var rifinn um það leiti sem álverið í Straumsvík var byggt. Tveir grunnar til viðbótar eru fast sunnan við Reykjanesbrautina (2367-63) og (2367-64).

Norðan við bæjarstæði og í landi Þorbjarnarstaða og fast sunnan við Reykjanesbrautina er að finna þurrabúðina Péturskot. Bæjarstæði Péturskots hefur þó orðið fyrir miklu raski vegna lagninu Reykjanesbrautarinnar. Um Péturskot segir í Örnefnaskrá „[...] Péturskoti (26), sem var þurrabúð í Þorbjarnarstaðalandi. Var það fyrst byggt fyrir aldamót af Pétri Péturssyni, Helgu konu hans og Signýju dóttur þeirra. Þarna var ofurlítið tún, og var túngarður umhverfis það. Háatún (27) nefndist nokkur hluti túnsins sunnan bæjarins og ofan, oftast þá nefnt Fagrivöllur (28). Kotið var oft í spaugi nefnt Hosiló (29), en það festist aldrei við sem örnefni. Austan við túnið var matjurtagarður. Þar eru nú sumarbústaðir. Þessi garður tilheyrði Litla-Lambhaga, en einnig var kálgarður í Péturskotstúni“.⁴¹



Mynd 18 - Túnakort Péturskots frá 1919. Myndin hefur verið klippt til.

⁴¹ Örnefnaskrá Þorbjarnarstaðir

Alfaraleið

Alfaraleiðin (2367-35) var áður skráð af Katrínu Gunnarsdóttur árið 2011 og er meginhluti sögulega yfirlitsins unninn úr þeirri skýrslu.⁴²

Alfaraleiðin er elsta kunna samgöngueiðin milli Suðurnesja og Innesja Reykjanesskagans. Um hana fóru allir skreiðar- og vöruflutningar. Vermenn sem fóru um norðanverðan skagann fylgdu þessari götu á ferðum sínum í og úr verinu. Bændur og kaupmenn, ferðamenn og vinnuhjú fylgdu þessum fjölfarna götuslóða um aldir, eða allt þar til Gamlivegur, fyrsti vagnfæri



Mynd 19 - Hluti Alfaraleiðarinnar (2367-35)

Suðurnesjavegurinn var lagður um 1900. Þá lagðist Alfaraleiðin af. Allflestar vörður voru rifnar niður af vegagerðarmönnum og leiðin gleymdist smám saman. Hluti leiðarinnar hefur orðið nútímanum að bráð, farið undir golfvöll, lent undir Reykjanesbrautinni á stöku stað og horfið að hluta þegar mikil efnistaka átti sér stað í Kapelluhrauni á sjötta og sjöunda áratug 20. aldar.

Gatan sést ekki lengur í Kapelluhrauni því stórvirkar vinnuvélar hafa eytt þeirri merku vegaframkvæmd sem þarna var unnin fyrir margt löngu. Ekki er vitað hvenær gatan í gegnum Nýjahraun var rudd, en það hefur trúlega átt sér stað seint á 12. öld eða snemma á 13. öld. Nýjahraun rann í miklum eldsumbrotum sem áttu sér stað 1151 úr gígaröð í Undirhlíðum.

Alfaraleiðin liggur áfram í suðvestur yfir hæðir og hóla, ofan í sprungum og yfir slétt svæði í hrauninu. Leiðin var einungis skráð að sveitarfélagsmörkum Hafnarfjarðar og Voga, en hún heldur áfram mun lengra inn í hraunið.

Tuttugu og tvær vörður eru enn við leiðina, þrátt fyrir að þær hafi verið mun fleiri á meðan leiðin var í notkun. Það eru vörður (2367- 23, 24, 29, 31, 32, 33, 35, 88, 89, 90, 91, 92, 93, 97, 98, 99, 100, 102, 104, 105, 106, 107).

⁴² Katrín Gunnarsdóttir, 2011

Yfirlitskort af Alfáraleið (2367-35). Leiðin er bláa línan neðan við Reykjanesbraut.



Mynd 20 - Yfirlitskort af Alfáraleið (2367-35)

Heimildaskrá

- Ágúst O. Georgsson. (1987-1988). *Heimildir fyrir fornleifaskrá Hafnarfjarðar*. Hafnarfjörður.
- Árni Magnússon og Páll Vídalín. (1924). *Jarðabók Árna Magnússonar og Páls Vídalíns, Gullbringu- og Kjósarsýsla* (B. 3). Kaupmannahöfn: S.L. Möller.
- Árni Matthíasson. (2009). *Papa Jazz. Lífshlaup Guðmundar Steingrímssonar*. Reykjavík: Hólar.
- Bjarni F. Einarsson. (1999). *Jónsbúð - prufuholur í þurrabúð við Straumsvík*. Reykjavík: Fornleifafræðistofan.
- Elín Ósk Hreiðarsdóttir. (2001). *Fornleifakönnun - Reykjanesbraut*. Reykjavík: Fornleifastofnun Íslands.
- Elín Ósk Hreiðarsdóttir, Gylfi Helgason & Sigrún Drífa Þorfinnsdóttir. (2020). *Fornleifaskráning vegna tvöföldunar Reykjanesbrautar (41), frá Hvassahrauni að Krýsuvíkurvegi*. Reykjavík: Fornleifastofnun Íslands.
- Gísli Sigurðsson. (án dags.). *Hús og bæir í Hafnarfirði. Líf og þjóðhættir í Hafnarfirði frá 14. öld*. Handrit varðveitt í Bókasafni Hafnarfjarðar.
- Goðinn og listamaðurinn í Straumi. (2007). *Vor Siður*, 2(16), bls. 4-7.
- Guðmundur Benediktsson hrl. (2004). *Kröfulýsing Hafnarfjarðarbæjar frá 3. júní 2004*.
- Gunnlaugur Haraldsson. (2014). *Helgistaðir við Hafnarfjörð. Garðaprestkall hið forna. 1. bindi*. Hafnarfjörður.
- Hausbók Landnámu*. (án dags.).
- Heiðrún Eva Konráðsdóttir. (2019). *Hvaleyrarvöllur Hafnarfirði - Fornleifaskráning vegna framkvæmdarleyfis*. Hafnarfjörður: Byggðasafn Hafnarfjarðar.
- Íslenskt fornbréfasafn. (1857-76). *Diplomatarium Islandicum (DI I-XVI)*. Kaupmannahöfn: S. L. Möller.
- J. Johnson. (1803). *Jarðatal á Íslandi*. Kaupmannahöfn.
- Jón Kristinn Gunnarsson. (1996). *Forðum gengin spor: viðtöl við sex valinkunna eldri Hafnfirðinga*. Hafnarfjörður: Rauðskinna.
- Katrín Gunnarsdóttir. (2011). *Fornleifaskráning vegna færslu Reykjanesbrautar í landi Óttarsstaða, Straums, Þorbjarnarstaða og Alfaraleiðarinnar*. Hafnarfjörður: Byggðasafn Hafnarfjarðar.
- Katrín Gunnarsdóttir. (2012). *Fornleifaskráning vegna undirganga og vegagerðar á Reykjanesbraut við álverið í Straumsvík í landi Lambagerðis og Þorbjarnarstaða*. Hafnarfjörður: Byggðasafn Hafnarfjarðar.
- (2012). *Lög um menningarminjar*.

Manntal á Íslandi 1910. (1998).

Manntalsvefur Þjóðskjalasafns Íslands. (29. október 2020). Sótt frá <http://www.manntal.is>

Matthías Þórðarson. (1925). Fundin á Hvaleyri bein þriggja manna. *Árbók hins íslenska fornleifafélags*, 57-58.

Minjastofnun Íslands. (2013). *Skráningarstaðlar fornleifa*. Reykjavík: Minjastofnun Íslands.

Sigurður Skúlason. (1933). *Saga Hafnarfjarðar*. Reykjavík.

Stofnun Árna Magnússonar í íslenskum fræðum. (1993). *Straumur - Þýskabúð*. Reykjavík: Stofnun Árna Magnússonar í íslenskum fræðum.

Túnakort Jónsbúð. (1919).

Valgarður L. Jónsson. (30. júní 1982). Ólafur Jónsson bóndi á Geitabergi, Katanesi. *Íslendingaþættir Tímans*, 25, 1-3.

(án dags.). *Örnefnaskrá Óttarsstaðir*.

(án dags.). *Örnefnaskrá Þorbjarnarstaðir*.

Myndaskrá

Mynd 1 - Skráningarsvæðið	1
Mynd 2 - Yfirlitskort af skráðum minjum á skipulagssvæðinu	2
Mynd 3 - Skipulagsuppdráttur af skráningarsvæðinu. Svæðið er innan rauðu línunar. Kortagerð: Umhverfis- og Skipulagssvið Hafnarfjarðar.....	3
Mynd 4 - Dagmálavarða (2367-37), eyktamark frá Þorbjarnarstöðum.....	12
Mynd 5 - Varða (2367-234). Varðan er við 5. holu á Hvaleyrarvelli.	13
Mynd 6 - Yfirlitsmynd af skráðum minjum á landi Hvaleyrar.....	14
Mynd 7 - Túnakort Straums frá 1919. Myndin hefur verið klippt til.....	15
Mynd 8 - Uppmældar minjar við Straum	16
Mynd 9 - Uppmældar minjar við Þýskubúð	16
Mynd 10 - Íbúðarhúsið við Þýskubúð (2367-122). Húsið er hrunið að hluta og kjallarinn fullur af efni.....	17
Mynd 11 - Túnakort Jónsbúðar frá 1919. Myndin hefur verið klippt til.....	17
Mynd 12 - Uppmældar minjar við Jónsbúð.....	18
Mynd 13 - Horft yfir bæjarrústir Jónsbúðar (2367-149). Baðstofan er nær og fjósið fjær. Hjallurinn (2367-151) er handan rústarinnar og í bakgrunni má sjá í Jónsbúðartjörn og Markhól (2367-159).	18
Mynd 14 – Varða (2367-189), innan lands Óttarsstaða	19
Mynd 15 - Túnakort af Þorbjarnarstöðum frá 1919. Myndin hefur verið klippt til.....	20
Mynd 16 - Yfirlitsmynd af skráðum minjum við og í kringum bæjarstaði Þorbjarnarstaða	21
Mynd 17 - Túnakort Péturskots frá 1919. Myndin hefur verið klippt til.	21
Mynd 18 - Hluti Alfaraleiðarinnar (2367-35).....	22
Mynd 19 - Yfirlitskort af Alfaraleið (2367-35)	23

Töfluskrá

Tafla 1 - Skráðar fornleifar á skipulagssvæðinu. Friðlýstar minjar eru feitletraðar	11
---	----

Viðauki 1: Fornleifaskrá

Norður snýr upp á öllum teikningum nema annað sé tekið fram.

Ákveðið var að sýna ekki teikningar af vörðum, heldur að hafa tvær ljósmyndir af þeim þar sem það gefur betri mynd af þeim.

Ljósmyndir og teikningar eru unnar af höfundum.

Númer: 2367-1

Sýsla: Gullbringusýsla

Sveitarfélag: Hafnarfjörður

Landareign:

Skrásetjari: Atli Rúnarsson

Dagsetning: 23.9.2020

ISN93: E 3353809.6 , N 397616.6

Sérheiti:

Tegund: Varða

Hlutverk: Óþekkt

Fjöldi: 1

Hættumat: Hætta

Hættuorsök: Rask

Ástand: Greinanleg

Aldur: 1550-1900

Friðlýst: Nei

Lengd:

Breidd: 0.5m

Vegghæð: 0.3m

Breidd veggja:

Umhverfi/staðhættir:

Efst á mosavöxnu hrauni við mislæg gatnamót sunnan Reykjanesbrautar.

Lýsing:

Varða, úr hraungrýti, ca. 30cm há og 0,5m breið. Skemmdist við framkvæmdir, þegar mislægu gatnamótin og hringtorgið norðan við hana voru gerð.

Heimildir:

Ljósmyndir/teikningar:



Númer: 2367-2

Sýsla: Gullbringusýsla

Sveitarfélag: Hafnarfjörður

Landareign:

Skrásetjari: Atli Rúnarsson

Dagsetning: 23.9.2020

ISN93: E 353091.9 , N 396910.9

Sérheiti:

Tegund: Varða

Hlutverk: Óþekkt

Fjöldi: 1

Hættumat: Engin hættu

Hættuorsök:

Ástand: Vel greinanleg

Aldur: 1550-1900

Friðlýst: Nei

Lengd:

Breidd: 0.4m

Vegghæð: 1.3m

Breidd veggja:

Umhverfi/staðhættir:

Í mosavöxnu hrauni vestan við Gjáhellu og sunnan við Reykjanesbraut. Á milli iðnaðarhverfa.

Lýsing:

Varða, úr hraungrýti, ca. 1,3m há og um 0,4m breið.

Heimildir:

Ljósmyndir/teikningar:



Númer: 2367-3
Sýsla: Gullbringusýsla
Sveitarfélag: Hafnarfjörður
Landareign:
Skrásetjari: Atli Rúnarsson
Dagsetning: 23.9.2020
ISN93: E 353055.4 , N 396858.3
Sérheiti:
Tegund: Varða
Hlutverk: Óþekkt
Fjöldi: 1
Hættumat: Engin hætta
Hættuorsök:
Ástand: Vel greinanleg
Aldur: 1550-1900
Friðlýst: Nei
Lengd:
Breidd: 1.2m
Vegghæð: 1.6m
Breidd veggja:

Umhverfi/staðhættir:

Í mosavöxnu hrauni vestan við Gjáhellu og sunnan við Reykjanesbraut. Á milli iðnaðarhverfa.

Lýsing:

Varða, úr hraungrýti. Stærðarinnar steinar í botninum. Ca. 1,6m há og 1,2m breið, mjókkar upp.

Heimildir:

Ljósmyndir/teikningar:



Númer: 2367-4

Fyrri skráningarnúmer: 1780-3554

Sýsla: Gullbringusýsla

Sveitarfélag: Hafnarfjörður

Landareign:

Skrásetjari: Atli Rúnarsson

Dagsetning: 23.9.2020

ISN93: E 353091.9 , N 396910.9

Sérheiti: Kapellutóft

Tegund: Bænhús

Hlutverk: Kapella

Fjöldi: 1

Hættumat: Engin hætta

Hættuorsök:

Ástand: Heillegar

Aldur: 1151-1750

Friðlýst: Já

Lengd: 5.4m

Breidd: 4.7m

Vegghæð: 1.8m

Breidd veggja: 1.5m

Umhverfi/staðhættir:

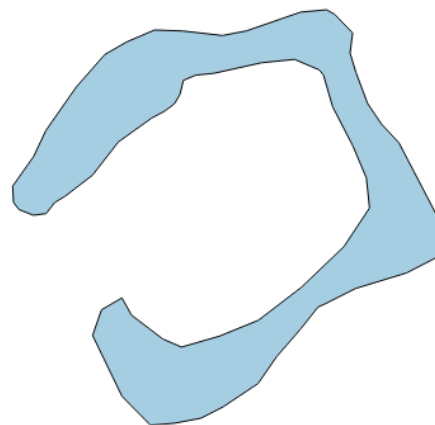
Efst á hraunhól sunnan við álverið í Straumsvík og sunnan Reykjanesbrautar. 2,5m norðan við alfaraleið (2367-5).

Lýsing:

Gjóthlaðin kapellutóft úr hraungrýti með inngang í vestur. Veggjahæð er um 1.8m og veggjabreidd er að jafnaði um 1.5m.

Heimildir:

Ljósmyndir/teikningar:



Númer: 2367-5

Fyrri skráningarnúmer: 1780-3555

Sýsla: Gullbringusýsla

Sveitarfélag: Hafnarfjörður

Landareign:

Skrásetjari: Atli Rúnarsson

Dagsetning: 23.9.2020

ISN93: E 352072.19 , N 396876.14

Sérheiti: Alfaraleið

Tegund: Gata

Hlutverk: Leið

Fjöldi: 1

Hættumat: Engin hætta

Hættuorsök:

Ástand: Vel greinanleg

Aldur: 1151-1750

Friðlýst: Nei

Lengd: 12.7m

Breidd:

Vegghæð:

Breidd veggja:

Umhverfi/staðhættir:

Efst á hraunhól sunnan við álverið í Straumsvík og sunnan Reykjanesbrautar. 2,5m sunnan við Kapellu (2367-4).

Lýsing:

Leið í hrauninu, hefur tengst leið (2367-35), en framkvæmdir hafa rofið hana.

Heimildir:

Ljósmyndir/teikningar:



Númer: 2367-6

Sýsla: Gullbringusýsla

Sveitarfélag: Hafnarfjörður

Landareign:

Skrásetjari: Atli Rúnarsson

Dagsetning: 23.9.2020

ISN93: E 351403.6 , N 396243.9

Sérheiti: Þorbjarnarstaðir

Tegund: Jarðræktarsvæði

Hlutverk: Matjurtagarður

Fjöldi: 1

Hættumat: Engin hætta

Hættuorsök:

Ástand: Vel greinanleg

Aldur: 1550-1900

Friðlýst: Nei

Lengd: 51m

Breidd: 20m

Vegghæð: 0.6m

Breidd veggja: 0.6m

Umhverfi/staðhættir:

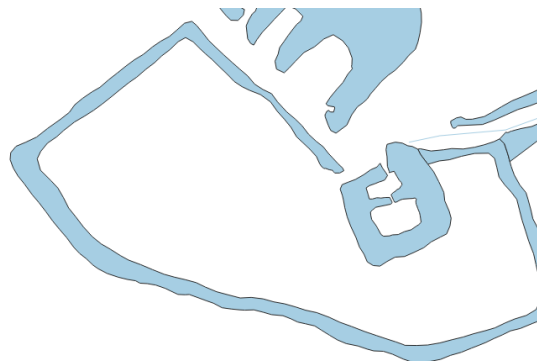
Á bæjarstæði Þorbjarnarstaða, sunnan við bæjarhúsin, áfast bæjarhúsum og tröðum.

Lýsing:

Kálgarður/matjurtagarður. Hlaðið í kringum garðinn með hraungrýti. Veggjahæði er 0,4-1m og breidd ca. 0,6m. Kálgarðurinn er 746m².

Heimildir:

Ljósmyndir/teikningar:



Númer: 2367-7
Sýsla: Gullbringusýsla
Sveitarfélag: Hafnarfjörður
Landareign: Þorbjarnarstaðir
Skrásetjari: Atli Rúnarsson
Dagsetning: 23.9.2020
ISN93: E 351410.4 , N 396257.1
Sérheiti: Þorbjarnarstaðir
Tegund: Tóft
Hlutverk: Híbyli
Fjöldi: 1
Hættumat: Engin hætta
Hættuorsök:
Ástand: Vel greinanleg
Aldur: 1550-1900
Friðlýst: Nei
Lengd: 19.6m
Breidd: 15.6m
Vegghæð: 0.3-1.2m
Breidd veggja: 0.5-3m

Umhverfi/staðhættir:

Á bæjarstæði Þorbjarnarstaða. Um 300m sunnan við Reykjanesbrautina við Straumsvík og 120m vestan við tjarnir. Grasi vaxið.

Lýsing:

Þorbjarnarstaðir. Bæjarhús hlaðin tóft úr torfi og grjóti. Fimm hólf. Þrjú hólf opin í SV, eitt í NA og eitt í NV.

Heimildir:

Ljósmyndir/teikningar:



Númer: 2367-8
Sýsla: Gullbringusýsla
Sveitarfélag: Hafnarfjörður
Landareign: Þorbjarnarstaðir
Skrásetjari: Atli Rúnarsson
Dagsetning: 23.9.2020
ISN93: E 351420.0 , N 396243.3
Sérheiti: Þorbjarnarstaðir
Tegund: Tóft
Hlutverk: Híbyli
Fjöldi: 1
Hættumat: Engin hætta
Hættuorsök:
Ástand: Vel greinanleg
Aldur: 1550-1900
Friðlýst: Nei
Lengd: 10.9m
Breidd: 9.6m
Vegghæð: 0.3 – 2m
Breidd veggja: 0.7 – 1.5m

Umhverfi/staðhættir:

Á bæjarstæði Þorbjarnarstaða. Um 300m sunnan við Reykjanesbrautina við Straumsvík og 120m vestan við tjarnir. Grasi vaxið.

Lýsing:

Þorbjarnarstaðir. Hlaðin tóft úr torfi og grjóti. Tvö hólf og inngangur í norður.

Heimildir:

Ljósmyndir/teikningar:



Númer: 2367-9
Sýsla: Gullbringusýsla
Sveitarfélag: Hafnarfjörður
Landareign: Þorbjarnarstaðir
Skrásetjari: Atli Rúnarsson
Dagsetning: 23.9.2020
ISN93: E 351432.9 , N 396249.8
Sérheiti:
Tegund: Gata
Hlutverk: Leið
Fjöldi: 1
Hættumat: Engin hætta
Hættuorsök:
Ástand: Vel greinanleg
Aldur: 1550-1900
Friðlýst: Nei
Lengd: 81,2m
Breidd: 1,7m
Vegghæð:
Breidd veggja:

Umhverfi/staðhættir:

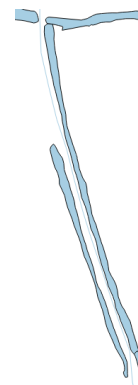
Heimreiðin að Þorbjarnarstöðum, gengur í austur frá hlaðinu á Þorbjarnarstöðum að túngarði (2367-12). Grasi vaxin. Traðir (2367-10) liggja meðfram heimreiðinni.

Lýsing:

Heimreiðin að Þorbjarnarstöðum. Grasi vaxin.

Heimildir:

Ljósmyndir/teikningar:



Norður snýr til vinstri

Númer: 2367-10

Sýsla: Gullbringusýsla

Sveitarfélag: Hafnarfjörður

Landareign: Þorbjarnarstaðir

Skrásetjari: Atli Rúnarsson

Dagsetning: 23.9.2020

ISN93: E 351440.4 , N 396250.8

Sérheiti:

Tegund: Hleðsla

Hlutverk: Traðir

Fjöldi: 2

Hættumat: Engin hætta

Hættuorsök:

Ástand: Greinanleg

Aldur: 1550-1900

Friðlýst: Nei

Lengd: 72m

Breidd:

Vegghæð: 0,2 – 0,5m

Breidd veggja: 0,3 – 0,6m

Umhverfi/staðhættir:

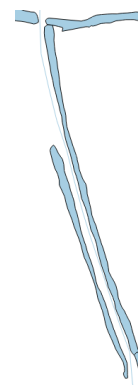
Traðir meðfram heimreiðinni að Þorbjarnarstöðum, gengur í austur frá hlaðinu á Þorbjarnarstöðum að túngarði (2367-12). Grasi vaxnar.

Lýsing:

Traðir. Tvær hleðslur úr hraungrýti. Norður hleðslan er styttri, en hún endar við gjótu í hrauninu. Liggur í austur að túngarði (2367-12). Veggjahæð er frá 0.2 – 0.5m og veggjabreidd er um 0.3 – 0.6m.

Heimildir:

Ljósmyndir/teikningar:



Norður snýr til vinstri

Númer: 2367-11

Sýsla: Gullbringusýsla

Sveitarfélag: Hafnarfjörður

Landareign: Þorbjarnarstaðir

Skrásetjari: Atli Rúnarsson

Dagsetning: 23.9.2020

ISN93: E 351384.8 , N 396313.4

Sérheiti:

Tegund: Tóft

Hlutverk: Útihús

Fjöldi: 1

Hættumat: Engin hætta

Hættuorsök:

Ástand: Greinanleg

Aldur: 1550-1900

Friðlýst: Nei

Lengd: 8,2m

Breidd: 6,9m

Vegghæð: 0,3 – 1,2m

Breidd veggja: 1,5m

Umhverfi/staðhættir:


47m norð-vestan við bæjarhúsin á Þorbjarnarstöðum. Á grasivöxnum hól sunnan við hraunkletta.

Lýsing:

Tóft – útihús. Inngangur í vestur. Veggjahæð frá 0.3 – 1.2m og veggjabreidd að jafnaði um 1.5m.

Heimildir:

Ljósmyndir/teikningar:



Númer: 2367-12

Sýsla: Gullbringusýsla

Sveitarfélag: Hafnarfjörður

Landareign: Þorbjarnarstaðir

Skrásetjari: Atli Rúnarsson

Dagsetning: 23.9.2020

ISN93: E 351497.7 , N 396262.1

Sérheiti:

Tegund: Garðlag

Hlutverk: Túngarður

Fjöldi: 2

Hættumat: Engin hætta

Hættuorsök:

Ástand: Vel greinanleg

Aldur: 1550-1900

Friðlýst: Nei

Lengd: 548m

Breidd:

Vegghæð: 0 – 1,5m

Breidd veggja: 0,5 - 1m

Umhverfi/staðhættir:

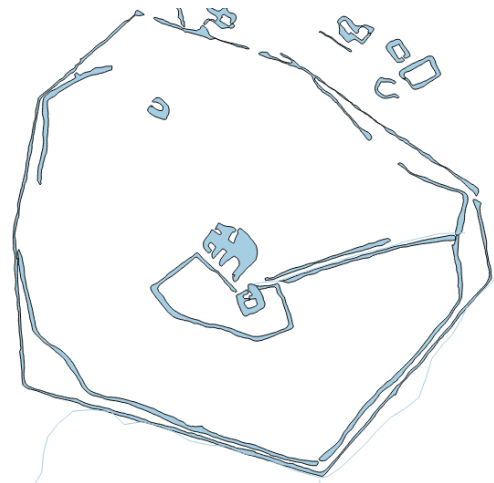
Umlykur túnið í kringum Þorbjarnarstaði. Garðarnir liggja all frá sléttu graslendi upp á háa hraunhóla og í sprungum.

Lýsing:

Túngarður, tvöfaldur. Úr hraungrýti. Ytri garðurinn er að öllum líkindum yngri, hann er betur farinn, það er girðingaefni í honum og enginn inngangur er við traðirnar. Veggjahæð frá 0 – 1.5m og veggjabreiddin frá 0.5 – 1m.

Heimildir:

Ljósmyndir/teikningar:



Númer: 2367-13

Sýsla: Gullbringusýsla

Sveitarfélag: Hafnarfjörður

Landareign: Þorbjarnarstaðir

Skrásetjari: Atli Rúnarsson

Dagsetning: 23.9.2020

ISN93: E 351475.9 , N 396333.9

Sérheiti:

Tegund: Tóft

Hlutverk: Útihús

Fjöldi: 1

Hættumat: Engin hætta

Hættuorsök:

Ástand: Vel greinanleg

Aldur: 1550-1900

Friðlýst: Nei

Lengd: 7.6m

Breidd: 6.5m

Vegghæð: 0.5 – 1.5m

Breidd veggja: 0.8m

Umhverfi/staðhættir:

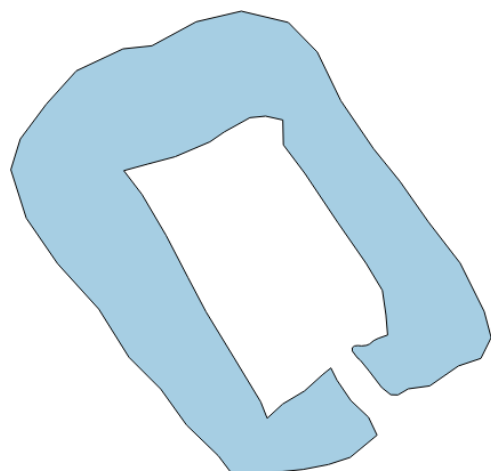
23m NA við túngarð (2367-12). NV við gerði (2367-14).

Lýsing:

Tóft – útihús. Úr torfi og grjóti. Inngangur í SA. Veggjahæð frá 0.5 – 1.5m og veggjabreidd að jafnaði 0.8m

Heimildir:

Ljósmyndir/teikningar:



Númer: 2367-14

Sýsla: Gullbringusýsla

Sveitarfélag: Hafnarfjörður

Landareign: Þorbjarnarstaðir

Skrásetjari: Atli Rúnarsson

Dagsetning: 23.9.2020

ISN93: E 351483.0 , N 396325.7

Sérheiti:

Tegund: Hleðsla

Hlutverk: Gerði

Fjöldi: 1

Hættumat: Engin hætta

Hættuorsök:

Ástand: Vel greinanleg

Aldur: 1550-1900

Friðlýst: Nei

Lengd: 13.4m

Breidd: 9.4m

Vegghæð: 0.2 – 0.8m

Breidd veggja: 0.3 – 0.8m

Umhverfi/staðhættir:

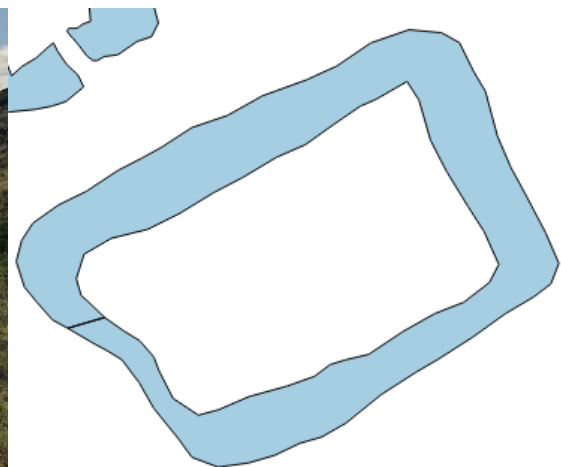
NA við túngarð Þorbjarnarstaða (2367-12), sunnan við tóft (2367-13).

Lýsing:

Hleðsla – gerði. Úr hraungrýti, enginn sjáanlegur inngangur. Viðarleifar og gaddavír í gerðinu. Veggjahæð frá 0.2 – 0.8m og veggjabreidd frá 0.3 – 0.8m. Gras og mosi.

Heimildir:

Ljósmyndir/teikningar:



Númer: 2367-15
Sýsla: Gullbringusýsla
Sveitarfélag: Hafnarfjörður
Landareign: Þorbjarnarstaðir
Skrásetjari: Atli Rúnarsson
Dagsetning: 23.9.2020
ISN93: E 351456.9 , N 396343.0
Sérheiti: Þorbjarnarstaðir
Tegund: Tóft og gerði
Hlutverk: Útihús
Fjöldi: 2
Hættumat: Engin hætta
Hættuorsök:
Ástand: Vel greinanleg
Aldur: 1550-1900
Friðlýst: Nei
Lengd:
Breidd:
Vegghæð: 0.2 – 1.5m
Breidd veggja: 0.5 -2m

Umhverfi/staðhættir:

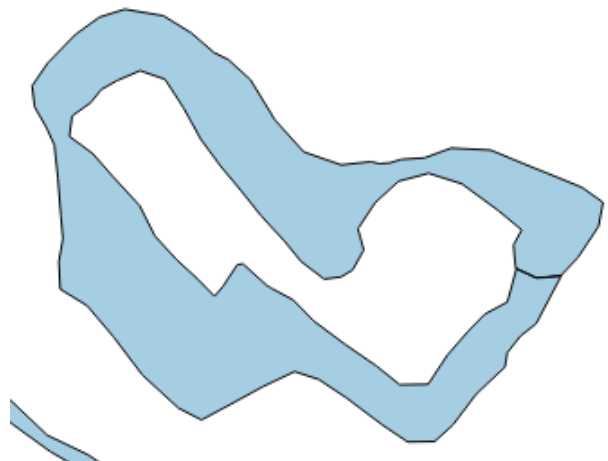
NA við túngarð Þorbjarnarstaða (2367-12), NV við tóft (2367-13).

Lýsing:

Útihús með áföstu gerði. Inngangur í útihúsið í SA, enginn sjáanlegur inngangur í gerðið. Tóftin er úr torfi og grjóti, gerðið er úr hraungrýti. NV veggur og hluti NA veggjar eru klettar. Vegghæð frá 0.2 – 1.5m og veggjabreidd er frá 0.5 – 2m.

Heimildir:

Ljósmyndir/teikningar:



Númer: 2367-16

Sýsla: Gullbringusýsla

Sveitarfélag: Hafnarfjörður

Landareign: Þorbjarnarstaðir

Skrásetjari: Atli Rúnarsson

Dagsetning: 23.9.2020

ISN93: E 351384.8 , N 396313.4

Sérheiti:

Tegund: Garðlag

Hlutverk: Óþekkt

Fjöldi: 1

Hættumat: Engin hætta

Hættuorsök:

Ástand: Greinanleg

Aldur: 1550-1900

Friðlýst: Nei

Lengd: 14.4m

Breidd: 0.3m

Vegghæð: 0 – 0.3m

Breidd veggja: 0.3m

Umhverfi/staðhættir:

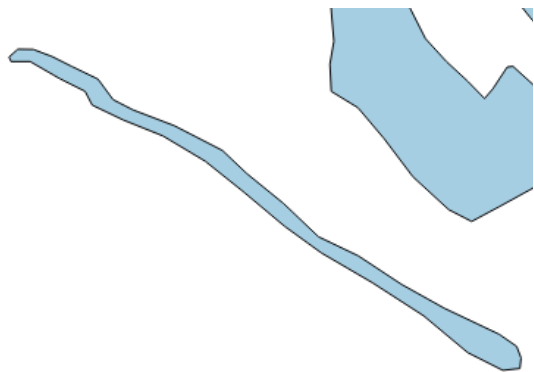
2.5m SA við tóft og gerði (2367-15). Gras, mosi, lyng.

Lýsing:

Garðlag, úr hraungrýti, grasi- og mosavaxið. Liggur í NV – SA. Er 14.4m á lengd og 0.3 – 0.5m breitt.

Heimildir:

Ljósmyndir/teikningar:



Númer: 2367-17

Sýsla: Gullbringusýsla

Sveitarfélag: Hafnarfjörður

Landareign: Þorbjarnarstaðir

Skrásetjari: Atli Rúnarsson

Dagsetning: 23.9.2020

ISN93: E 351468.8 , N 396321.8

Sérheiti:

Tegund: Hleðsla

Hlutverk: Óþekkt

Fjöldi: 1

Hættumat: Engin hætta

Hættuorsök:

Ástand: Illgreinanleg

Aldur: 1550-1900

Friðlýst: Nei

Lengd: 10.2m

Breidd: 7.4m

Vegghæð: 0.2 – 0.5m

Breidd veggja: 0.2 - 1m

Umhverfi/staðhættir:

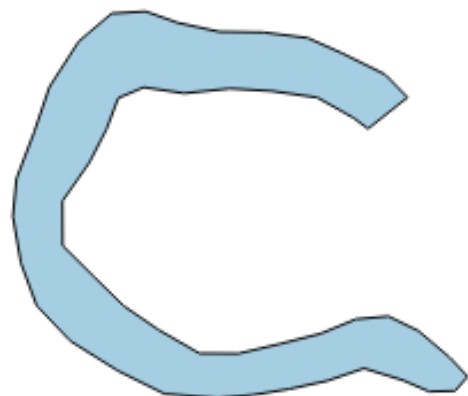
Hleðslan er rúma 3m vestan við gerði (2367-14).

Lýsing:

Hleðsla, óþekkt hlutverk. Úr hraungrýti. Veggjahæð er frá 0.2 – 0.5m og veggjabreidd frá 0.2 – 1m. Myndar nokkurnvegin hring og er vel gróið innan hleðslunnar. Vottar fyrir smá niðurgreftri við austur enda hleðslunnar.

Heimildir:

Ljósmyndir/teikningar:



Númer: 2367-18

Sýsla: Gullbringusýsla

Sveitarfélag: Hafnarfjörður

Landareign:

Skrásetjari: Atli Rúnarsson

Dagsetning: 24.9.2020

ISN93: E 351384.8 , N 396313.4

Sérheiti:

Tegund: Varða

Hlutverk: Kennimerki

Fjöldi: 1

Hættumat: Engin hætta

Hættuorsök:

Ástand: Heilleg

Aldur: 1550-1900

Friðlýst: Nei

Lengd:

Breidd:

Vegghæð: 1.5m

Breidd veggja: 1m

Umhverfi/staðhættir:


Á röskuðu svæði í hrauninu sunnan við álverið í Straumsvík. Stendur uppi á smá hól í hrauninu sem hefur sloppið við framkvæmdir.

Lýsing:

Varða, kennimark. Úr hraungrýti, svo gott sem ferhyrnd. U.þ.b. 1.5m há og um 1m breið. Mjög heilleg.

Heimildir:

Ljósmyndir/teikningar:



Númer: 2367-19

Sýsla: Gullbringusýsla

Sveitarfélag: Hafnarfjörður

Landareign: Þorbjarnarstaðir

Skrásetjari: Atli Rúnarsson

Dagsetning: 23.9.2020

ISN93: E 351401.7 , N 396349.8

Sérheiti:

Tegund: Hleðsla

Hlutverk: Rétt

Fjöldi: 1

Hættumat: Engin hætta

Hættuorsök:

Ástand: Greinanleg

Aldur: 1550-1900

Friðlýst: Nei

Lengd: 34.4m

Breidd: 13.5m

Vegghæð: 0.3 – 1.2m

Breidd veggja: 0.5m

Umhverfi/staðhættir:

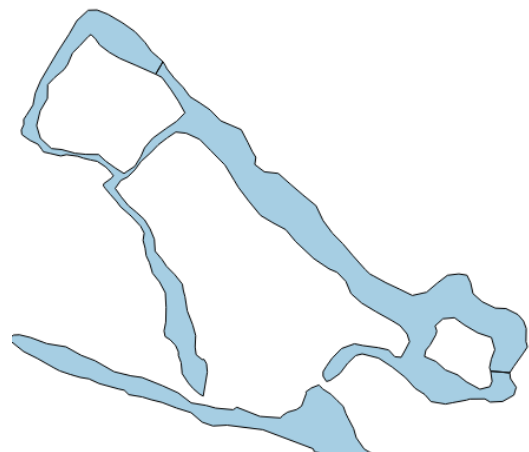
73m norðan við bæjarhúsin á Þorbjarnarstöðum, er við hraunhól.

Lýsing:

Rétt, úr hraungrýti. Þrjú hólf. Er áföst túngarði (2367-12). Veggjahæð frá 0.3 – 1.2m og veggjabreidd að jafnaði um 0.5m. Mjög heillegar hleðslur.

Heimildir:

Ljósmyndir/teikningar:



Númer: 2367-20

Sýsla: Gullbringusýsla

Sveitarfélag: Hafnarfjörður

Landareign: Þorbjarnarstaðir

Skrásetjari: Atli Rúnarsson

Dagsetning: 24.9.2020

ISN93: E 351486.69 , N 396377.9

Sérheiti:

Tegund: Steinsteypa

Hlutverk: Híbyli / húsgrunnur

Fjöldi: 1

Hættumat: Engin hætta

Hættuorsök:

Ástand: Greinanleg

Aldur: 1900-1970

Friðlýst: Nei

Lengd: 10.1m

Breidd: 7.2m

Vegghæð: 0 – 0.5m

Breidd veggja:

Umhverfi/staðhættir:

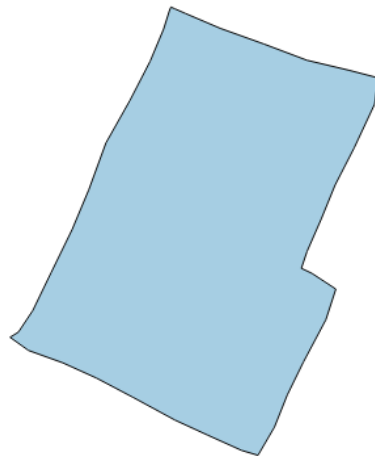
38m NA við tóft og gerði (2367-15), vestan við tjarnir. Gras, mosi og lyng. Tré farið að vaxa úr plötunni.

Lýsing:

Húsgrunnur úr steinsteypu. Líklega grunnur af sumarbústað sem var rifinn þegar álverið við Straumsvík var byggt. Greinanleg. Stendur allt að 0.5m upp frá jörðu.

Heimildir:

Ljósmyndir/teikningar:



Númer: 2367-21

Sýsla: Gullbringusýsla

Sveitarfélag: Hafnarfjörður

Landareign: Þorbjarnarstaðir

Skrásetjari: Atli Rúnarsson

Dagsetning: 24.9.2020

ISN93: E 351486.69 , N 396377.9

Sérheiti: Þorbjarnarstaðarétt

Tegund: Hleðsla

Hlutverk: Rétt

Fjöldi: 1

Hættumat: Engin hætta

Hættuorsök:

Ástand: Vel greinanleg

Aldur: 1550-1900

Friðlýst: Nei

Lengd: 42.9m

Breidd: 35.1m

Vegghæð: 0 – 2m

Breidd veggja: 0.5 – 1.5m

Umhverfi/staðhættir:

38m NA við tóft og gerði (2367-15), vestan við tjarnir. Gras, mosi og lyng. Tré farið að vaxa úr plötunni.

Lýsing:

Þorbjarnarstaðarétt. Úr hraungrýti og nýtir kletta sem austur vegg. A.m.k. 34 hólf. Veggjahæð er frá 0 – 2m og veggjabreidd er frá 0,5-1,5m. Hrunin á köflum en annars heillegar hleðslur.

Heimildir:

Ljósmyndir/teikningar:



Númer: 2367-22

Sýsla: Gullbringusýsla

Sveitarfélag: Hafnarfjörður

Landareign:

Skrásetjari: Atli Rúnarsson

Dagsetning: 24.9.2020

ISN93: E 351291.5 , N 396007.2

Sérheiti:

Tegund: Varða

Hlutverk: Kennimark

Fjöldi: 1

Hættumat: Engin hætta

Hættuorsök:

Ástand: Vel greinanleg

Aldur: 1550-190

Friðlýst: Nei

Lengd:

Breidd:

Vegghæð: 0.5m

Breidd veggja: 0.3 x 1m

Umhverfi/staðhættir:

Í hrauninu SV við Þorbjarnarstaði, er við Alfaraleið (2367-35).

Lýsing:

Varða, úr hraungrýti. Vel greinanleg. 0.5m há og 0.3 x 1m á breidd.

Heimildir:

Ljósmyndir/teikningar:



Númer: 2367-23

Sýsla: Gullbringusýsla

Sveitarfélag: Hafnarfjörður

Landareign:

Skrásetjari: Atli Rúnarsson

Dagsetning: 24.9.2020

ISN93: E 351292.0 , N 396007.6

Sérheiti:

Tegund: Varða

Hlutverk: Kennimark

Fjöldi: 1

Hættumat: Engin hætta

Hættuorsök:

Ástand: Heilleg

Aldur: 1550-1900

Friðlýst: Nei

Lengd:

Breidd:

Vegghæð: 2m

Breidd veggja: 1.5m

Umhverfi/staðhættir:

Efst á hraunhól, við sprungu. Gras, mosi, lyng. Er við Alfaraleið (2367-35).

Lýsing:

Varða, úr hraungrýti. Nær ferköntuð og mjókkar upp. C.a. 2m há og 1.5 x 1.5m neðst.

Heimildir:

Ljósmyndir/teikningar:



Númer: 2367-24

Sýsla: Gullbringusýsla

Sveitarfélag: Hafnarfjörður

Landareign:

Skrásetjari: Atli Rúnarsson

Dagsetning: 24.9.2020

ISN93: E 351303.6 , N 396051.4

Sérheiti:

Tegund: Varða

Hlutverk: Kennimerki

Fjöldi: 1

Hættumat: Engin hætta

Hættuorsök:

Ástand: Vel greinanleg

Aldur: 1550-1900

Friðlýst: Nei

Lengd:

Breidd:

Vegghæð: 0.6m

Breidd veggja: 0.5 x 0.5m

Umhverfi/staðhættir:

Í hrauninu, 47m norðan við vörðu (2367-23). Er við Alfaraleið (2367-35).

Lýsing:

Varða, úr hraungrýti. Er óregluleg, c.a. 0.6m há og 0.5 x 0.5m breið neðst.

Heimildir:

Ljósmyndir/teikningar:



Númer: 2367-25

Sýsla: Gullbringusýsla

Sveitarfélag: Hafnarfjörður

Landareign:

Skrásetjari: Atli Rúnarsson

Dagsetning: 24.9.2020

ISN93: E 351157.5 , N 395795.5

Sérheiti:

Tegund: Varða

Hlutverk: Kennimark

Fjöldi: 1

Hættumat: Engin hætta

Hættuorsök:

Ástand: Heilleg

Aldur: 1550 - 1900

Friðlýst: Nei

Lengd:

Breidd:

Vegghæð: 1.7m

Breidd veggja: 1.5m

Umhverfi/staðhættir:

Í hrauni u.þ.b. 130m sunnan við Alfaraleið. Gras, mosi og lyng.

Lýsing:

Varða, úr hraungrýti. Varðan er um 1.7m há og botninn um 1.5 x 1.5m breiður.

Heimildir:

Ljósmyndir/teikningar:



Númer: 2367-26

Sýsla: Gullbringusýsla

Sveitarfélag: Hafnarfjörður

Landareign:

Skrásetjari: Atli Rúnarsson

Dagsetning: 24.9.2020

ISN93: E 351233.6 , N 395750.8

Sérheiti:

Tegund: Varða

Hlutverk: Kennimark

Fjöldi: 1

Hættumat: Engin hætta

Hættuorsök:

Ástand: Vel greinanleg

Aldur: 1550 – 1900

Friðlýst: Nei

Lengd:

Breidd:

Vegghæð: 1.5m

Breidd veggja: 1 x 1m

Umhverfi/staðhættir:

Í hrauni sunnan við Alfaraleið (2367-35). Er 89m SA við vörðu (2367-25). Furutré vex ca. 10m SV við vörðuna.

Lýsing:

Varða, úr hraungrýti. 1.5m há og botninn er um 1 x 1m. Mjókkar lítillega upp. Vel greinanleg

Heimildir:

Ljósmyndir/teikningar:



Númer: 2367-27

Sýsla: Gullbringusýsla

Sveitarfélag: Hafnarfjörður

Landareign: Þorbjarnarstaðir

Skrásetjari: Atli Rúnarsson

Dagsetning: 24.9.2020

ISN93: E 351486.69 , N 396377.9

Sérheiti:

Tegund: Tóft

Hlutverk: Byrgi / skotbyrgi

Fjöldi: 1

Hættumat: Engin hætta

Hættuorsök:

Ástand: Greinanleg

Aldur: 1550 - 1900

Friðlýst: Nei

Lengd: 2.3m

Breidd: 1.9m

Vegghæð: 0.2 – 1.5m

Breidd veggja: 0.5

Umhverfi/staðhættir:

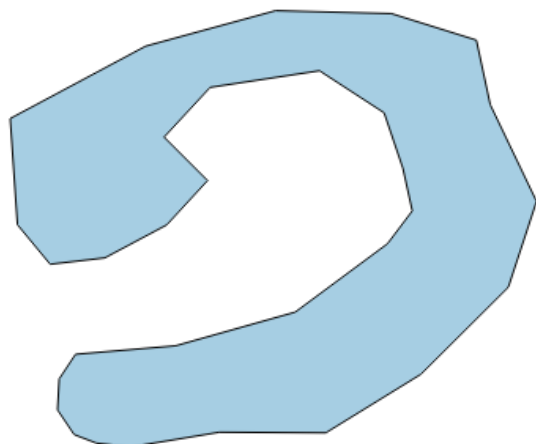
Í hrauni sunnan Alfaraleiðar (2367-35). 72m SA við vörðu (2367-26).

Lýsing:

Skotbyrgi, úr hraungrýti. Inngangur í vestur. Veggjahæð frá 0.2 – 1.5m (það er smá hleðsla við inngang) og veggjebreidd um 0.5m að jafnaði.

Heimildir:

Ljósmyndir/teikningar:



Númer: 2367-28

Sýsla: Gullbringusýsla

Sveitarfélag: Hafnarfjörður

Landareign:

Skrásetjari: Atli Rúnarsson

Dagsetning: 24.9.2020

ISN93: E 351278.9 , N 395642.8

Sérheiti:

Tegund: Varða

Hlutverk: Kennimerki

Fjöldi: 1

Hættumat: Engin hætta

Hættuorsök:

Ástand: Vel greinanleg

Aldur: 1550 – 1900

Friðlýst: Nei

Lengd:

Breidd:

Vegghæð: 1m

Breidd veggja: 1 x 1.2m

Umhverfi/staðhættir:

Í hrauni sunnan við Alfaraleið (2367-35), um 45m SA við skotbyrgi (2367-27). Gjótur í hrauninu í kring.

Lýsing:

Varða, úr hraungrýti, u.þ.b. 1m á hæð og 1 x 1.2m á breidd (neðst).

Heimildir:

Ljósmyndir/teikningar:



Númer: 2367-29

Sýsla: Gullbringusýsla

Sveitarfélag: Hafnarfjörður

Landareign:

Skrásetjari: Atli Rúnarsson

Dagsetning: 24.9.2020

ISN93: E 350857.9 , N 395588.6

Sérheiti:

Tegund: Varða

Hlutverk: Kennimark

Fjöldi: 1

Hættumat: Engin hætta

Hættuorsök:

Ástand: Heilleg

Aldur: 1550 – 1900

Friðlýst: Nei

Lengd:

Breidd:

Vegghæð: 2m

Breidd veggja: 1.5 x 1.5m

Umhverfi/staðhættir:

Efst á hraunhól í hrauni sunnan Reykjanesbrautar. Sprungur í hrauninu sitthvoru megin við vörðuna. Alfaraleið (2367-35) liggur austan við vörðuna.

Lýsing:

Varða, úr hraungrýti. Rúmlega 2m há og 1.5 x 1.5m á breidd (neðst). Mjókkar upp. Heilleg.

Heimildir:

Ljósmyndir/teikningar:



Númer: 2367-30
Sýsla: Gullbringusýsla
Sveitarfélag: Hafnarfjörður
Landareign:
Skrásetjari: Atli Rúnarsson
Dagsetning: 24.9.2020
ISN93: E 350752.6 , N 395543.1
Sérheiti: Gvendarbrunnshellir
Tegund: Hleðsla
Hlutverk: Fjárskýli
Fjöldi: 1
Hættumat: Engin hætta
Hættuorsök:
Ástand: Heilleg
Aldur: 1550 - 1900
Friðlýst: Nei
Lengd: 6.2m
Breidd: 0.8m
Vegghæð: 0.3 – 1.5m
Breidd veggja: 0.8m

Umhverfi/staðhættir:

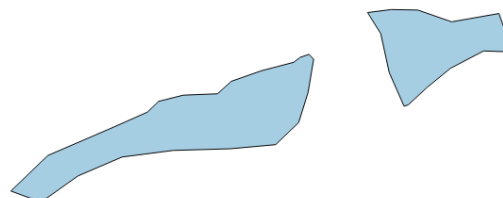
Við helli í hrauninu sunnan Reykjanesbrautar og norðan við Alfaraleið (2367-35). Á grasi-vöxnu svæði í hrauninu

Lýsing:

Fjárskýli, tvær hleðslur úr hraungrýti við helli. Inngangur í suður. Veggjahæð er frá 0.3 – 1.5m og veggjabreiddin er að jafnaði 0.8m. Hleðslurnar eru frekar heillegar.

Heimildir:

Ljósmyndir/teikningar:



Númer: 2367-31

Sýsla: Gullbringusýsla

Sveitarfélag: Hafnarfjörður

Landareign:

Skrásetjari: Atli Rúnarsson

Dagsetning: 24.9.2020

ISN93: E 350558.4 , N 395392.8

Sérheiti:

Tegund: Varða

Hlutverk: Kennimerki

Fjöldi: 1

Hættumat: Engin hætta

Hættuorsök:

Ástand: Heilleg

Aldur: 1550 - 1900

Friðlýst: Nei

Lengd:

Breidd:

Vegghæð: 1.8m

Breidd veggja: 1.5 x 1.5m

Umhverfi/staðhættir:

Í hrauninu sunnan við Reykjanesbrautina, við Alfaraleið (2367-35). Gras, mosi, lyng og birkikjarr í kring.

Lýsing:

Varða, úr hraungrýti. 1.8m há og botninn er 1.5 x 1.5m. Hún mjókkar lítillega upp og er mjög heilleg.

Heimildir:

Ljósmyndir/teikningar:



Númer: 2367-32

Sýsla: Gullbringusýsla

Sveitarfélag: Hafnarfjörður

Landareign:

Skrásetjari: Atli Rúnarsson

Dagsetning: 24.9.2020

ISN93: E 350517.9 , N 395355.1

Sérheiti:

Tegund: Varða

Hlutverk: Kennimark

Fjöldi: 1

Hættumat: Engin hætta

Hættuorsök:

Ástand: Vel greinanleg

Aldur: 1550 - 1900

Friðlýst: Nei

Lengd:

Breidd:

Vegghæð: 0.8m

Breidd veggja: 1 x 0.5m

Umhverfi/staðhættir:

Í hrauninu sunnan við Reykjanesbrautina, við Alfaraleið (2367-35). Gras, mosi, lyng og birkikjarr í kring. Varðan er 54m SV við vörðu (2367-31).

Lýsing:

Varða, úr hraungrýti. Varðan er 0.8m há og botninn er 1 x 0.5m breiður, varðan er óregluleg.

Heimildir:

Ljósmyndir/teikningar:



Númer: 2367-33

Sýsla: Gullbringusýsla

Sveitarfélag: Hafnarfjörður

Landareign:

Skrásetjari: Atli Rúnarsson

Dagsetning: 24.9.2020

ISN93: E 350228.3 , N 395149.9

Sérheiti:

Tegund: Varða

Hlutverk: Kennimerki

Fjöldi: 1

Hættumat: Engin hætta

Hættuorsök:

Ástand: Heilleg

Aldur: 1550 - 1900

Friðlýst: Nei

Lengd:

Breidd:

Vegghæð: 2.1m

Breidd veggja: 1.5 x 1.5m

Umhverfi/staðhættir:

Á hraunhól í hrauninu sunnan við Reykjanesbrautina. Birkikjarr í kring og gras, mosi og lyng. Varðan stendur við Alfaraleið (2367-35) og er 350m SV við vörðu (2367-32)

Lýsing:

Varða úr hraungrýti, rúmlega 2.1m há og botninn er 1.5 x 1.5m. Varðan er nær ferhyrnd og mjókkar upp.

Heimildir:

Ljósmyndir/teikningar:



Númer: 2367-34

Fyrri skráningarnúmer: 1780-3558, 1780-3559, 1780-3560

Sýsla: Gullbringusýsla

Sveitarfélag: Hafnarfjörður

Landareign:

Skrásetjari: Atli Rúnarsson

Dagsetning: 24.9.2020

ISN93: E 349742.3 , N 395248.5

Sérheiti: Óttarsstaðarfjárborg

Tegund: Hleðsla

Hlutverk: Fjárborg

Fjöldi: 1

Hættumat: Engin hætta

Hættuorsök:

Ástand: Heilleg

Aldur: 1550 - 1900

Friðlýst: Já

Lengd: 24.8m

Breidd: 12.1m

Veggahæð: 0.3 – 2.3m

Breidd veggja: 1.5m

Umhverfi/staðhættir:

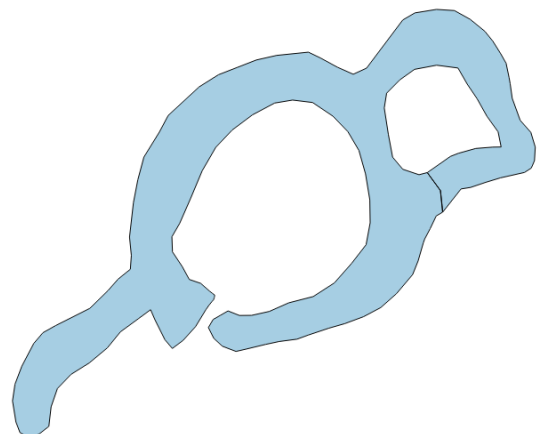
Í hrauninu um 750m sunnan við Reykjanesbraut, og 1.2km austan við sveitarfélagsmörk Hafnarfjarðar og Voga. Grasvöxtur inni í aðalrýminu og gras, mosi, lyng og birkikjarr í kring.

Lýsing:

Fjárborg, úr hraungrýti. Eitt stórt hringlaga rými með inngang í SV, smá hleðsla sem gengur í SV frá því og lítið rými á austurhlið. Veggjahæð er frá 0.3 – 2.3m og veggjabykktnin er að jafnaði 1.5m.

Heimildir:

Ljósmyndir/teikningar:



Númer: 2367-35

Sýsla: Gullbringusýsla

Sveitarfélag: Hafnarfjörður

Landareign:

Skrásetjari: Atli Rúnarsson

Dagsetning: 24.9.2020

ISN93: E 349956.6 , N 395044.8

Sérheiti: Alfaraleið

Tegund: Gata

Hlutverk: Leið

Fjöldi: 1

Hættumat: Engin hætta

Hættuorsök:

Ástand: Vel greinanleg

Aldur: 1550 - 1900

Friðlýst: Nei

Lengd: 4.3km

Breidd: 1m

Vegghæð:

Breidd veggja:

Umhverfi/staðhættir:

Í hrauninu, að jafnaði um 1km sunnan Reykjanesbrautar, fer yfir og meðfram hóla og hæðir, í sprungur og á sléttum klettum. Er bæði hulin gróðri og á beru hrauni.

Lýsing:

Alfaraleið, leið í gegnum hraunið sunnan Reykjanesbrautar. Er að jafnaði um 0.6m breið. Er rofin í austur endann en birtist aftur hjá kapellu (2367-4).

Heimildir:

Ljósmyndir/teikningar:



Sjá nánar á korti á bls. 23

Númer: 2367-36

Sýsla: Gullbringusýsla

Sveitarfélag: Hafnarfjörður

Landareign:

Skrásetjari: Atli Rúnarsson

Dagsetning: 30.9.2020

ISN93: E 352919.7 , N 396673.6

Sérheiti:

Tegund: Hleðsla

Hlutverk: Fjárskýli

Fjöldi: 1

Hættumat: Engin hætta

Hættuorsök:

Ástand: Vel greinanleg

Aldur: 1550 - 1900

Friðlýst: Nei

Lengd: 2m

Breidd: 1.8m

Vegghæð: 0.2 – 1.6m

Breidd veggja: 0.4m

Umhverfi/staðhættir:

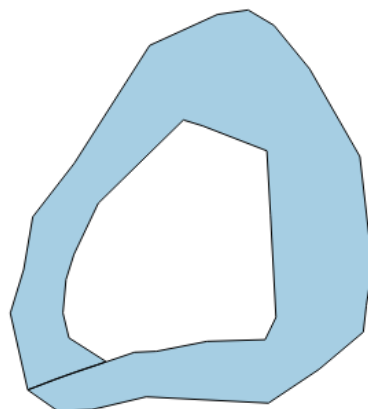
Efst á hraunhól um 25m sunnan við Tinhellu og 147m norðan við Gullhellu, götur í iðnaðarhverfi í vesturjaðri Hafnarfjarðar. Hóllinn og fjárskýlið eru mosavaxin og birkikjarr í kring.

Lýsing:

Fjárskýli, úr hraungrýti. Enginn sjáanlegur inngangur, aðeins hrunið. Veggjahæð er frá 0.2 – 1.6m og veggjabreidd um 0.4m.

Heimildir:

Ljósmyndir/teikningar:



Númer: 2367-37

Sýsla: Gullbringusýsla

Sveitarfélag: Hafnarfjörður

Landareign:

Skrásetjari: Atli Rúnarsson

Dagsetning: 30.9.2020

ISN93: E 351958.1 , N 396242.9

Sérheiti: Dagmálavarða

Tegund: Varða

Hlutverk: Eyktarmark

Fjöldi: 1

Hættumat: Engin hætta

Hættuorsök:

Ástand: Heilleg

Aldur: 1550 - 1900

Friðlýst: Nei

Lengd:

Breidd:

Vegghæð: 1.6m

Breidd veggja: 1 x 0.8m

Umhverfi/staðhættir:


Í hrauninu sunnan við Reykjanesbrautina og vestan við iðnaðarsvæði í vesturjaðri Hafnarfjarðar. Gras, mosi og lyng.

Lýsing:

Varða – dagmálavarða, eyktarmark úr hraungrýti. Sporöskjulaga og mjókkar upp, sést frá bæjarstæði Þorbjarnarstaða. Hæð 1.6m og botninn er 1 x 0.8m.

Heimildir:

Ljósmyndir/teikningar:



Númer: 2367-38

Sýsla: Gullbringusýsla

Sveitarfélag: Hafnarfjörður

Landareign:

Skrásetjari: Atli Rúnarsson

Dagsetning: 30.9.2020

ISN93: E 351830.6 , N 396009.5

Sérheiti:

Tegund: Varða

Hlutverk: Kennimark

Fjöldi: 1

Hættumat: Engin hætta

Hættuorsök:

Ástand: Vel greinanleg

Aldur: 1550 - 1900

Friðlýst: Nei

Lengd:

Breidd:

Vegghæð: 1.5m

Breidd veggja: 0.5m

Umhverfi/staðhættir:

Efst á hraunhól við sprungu í hrauninu sunnan Reykjanesbrautar. 490m SA við Þorbjarnarstaði.

Lýsing:

Varða úr hraungrýti. U.þ.b. 1.5m há og botninn er um 0.5m breiður. Gott útsýni í allar áttir.

Heimildir:

Ljósmyndir/teikningar:



Númer: 2367-39

Sýsla: Gullbringusýsla

Sveitarfélag: Hafnarfjörður

Landareign:

Skrásetjari: Atli Rúnarsson

Dagsetning: 30.9.2020

ISN93: E 351756.6 , N 395881.5

Sérheiti:

Tegund: Varða

Hlutverk: Kennimark

Fjöldi: 1

Hættumat: Engin hætta

Hættuorsök:

Ástand: Vel greinanleg

Aldur: 1550 - 1900

Friðlýst: Nei

Lengd:

Breidd:

Vegghæð: 1.3m

Breidd veggja: 0.5m

Umhverfi/staðhættir:

Efst á stórum hraundranga. Gjóta sunnan við vörðuna. 145m SV við vörðu (2367-38). Gras, mosi og lyng.

Lýsing:

Varða, úr hraungrýti, óregluleg. U.þ.b. 1.5m á hæð og botninn um 0.5m breiður.

Heimildir:

Ljósmyndir/teikningar:



Númer: 2367-40

Sýsla: Gullbringusýsla

Sveitarfélag: Hafnarfjörður

Landareign:

Skrásetjari: Atli Rúnarsson

Dagsetning: 30.9.2020

ISN93: E 351812.4 , N 396112.2

Sérheiti:

Tegund: Varða

Hlutverk: Kennimark

Fjöldi: 1

Hættumat: Engin hætta

Hættuorsök:

Ástand: Illgreinanleg / Hrunin

Aldur: 1550 - 1900

Friðlýst: Nei

Lengd:

Breidd:

Vegghæð:

Breidd veggja:

Umhverfi/staðhættir:

Efst á hraunhól ofan við stóran hraunbolla. 194m SV við vörðu (2367-37) og 50m norðan við garðlag (2367-41)

Lýsing:

Varða úr hraungrýti, hrunin. Hæðin er u.þ.b. 0.4m og breiddin um 2m. Illgreinanleg

Heimildir:

Ljósmyndir/teikningar:



Númer: 2367-41

Sýsla: Gullbringusýsla

Sveitarfélag: Hafnarfjörður

Landareign:

Skrásetjari: Atli Rúnarsson

Dagsetning: 30.9.2020

ISN93: E 351819.4 , N 396062.6

Sérheiti:

Tegund: Garðlag

Hlutverk: Óþekkt hlutverk

Fjöldi: 1

Hættumat: Engin hætta

Hættuorsök:

Ástand: Vel greinanleg

Aldur: 1550 - 1900

Friðlýst: Nei

Lengd: 1.8m

Breidd: 0.5m

Vegghæð: 0.3 – 0.6m

Breidd veggja: 0.5m

Umhverfi/staðhættir:

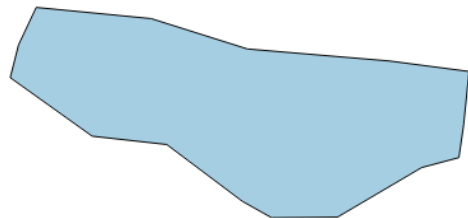
Á milli kletta í brekku upp á hraunhól sunnan Reykjanesbrautar. U.þ.b. 50m sunnan við vörðu (2367-40) og 53m norðan við vörðu (2367-38).

Lýsing:

Garðlag, úr hraungrýti. Lítil hleðsla á milli kletta. Hleðsluhæð er frá 0.3 – 0.6m og hleðslubreiddin er um 0.5m að jafnaði.

Heimildir:

Ljósmyndir/teikningar:



Númer: 2367-42

Sýsla: Gullbringusýsla

Sveitarfélag: Hafnarfjörður

Landareign:

Skrásetjari: Atli Rúnarsson

Dagsetning: 30.9.2020

ISN93: E 351651.4, N 395759.2

Sérheiti:

Tegund: Varða

Hlutverk: Kennimark

Fjöldi: 1

Hættumat: Engin hætta

Hættuorsök:

Ástand: Greinanleg

Aldur: 1550 - 1900

Friðlýst: Nei

Lengd:

Breidd:

Vegghæð: 0.2 – 0.3m

Breidd veggja: 0.5m

Umhverfi/staðhættir:


Á hraunhól u.p.b. 160m SV við vörðu (2367-39) og 16.4m NA við vörðu (2367-43).

Lýsing:

Varða úr hraungrýti. Varðan er um 0.2 – 0.3m á hæð og um 0.5m breið, nokkurnvegin kringlót.

Heimildir:

Ljósmyndir/teikningar:



Númer: 2367-43

Sýsla: Gullbringusýsla

Sveitarfélag: Hafnarfjörður

Landareign:

Skrásetjari: Atli Rúnarsson

Dagsetning: 30.9.2020

ISN93: E 351638.2 , N 395749.7

Sérheiti:

Tegund: Varða

Hlutverk: Kennimark

Fjöldi: 1

Hættumat: Engin hætta

Hættuorsök:

Ástand: Heilleg

Aldur: 1550 - 1900

Friðlýst: Nei

Lengd:

Breidd:

Vegghæð: 1m

Breidd veggja: 1m

Umhverfi/staðhættir:

Á hraunhól 16.4m SV við vörðu (2367-42).

Lýsing:

Varða úr hraungrýti, ferköntuð. U.þ.b. 1m á hæð og botninn er um 1m breiður

Heimildir:

Ljósmyndir/teikningar:



Númer: 2367-44

Sýsla: Gullbringusýsla

Sveitarfélag: Hafnarfjörður

Landareign:

Skrásetjari: Atli Rúnarsson

Dagsetning: 30.9.2020

ISN93: E 351421.9 , N 395857.2

Sérheiti: Gránuhellir

Tegund: Hleðsla

Hlutverk: Fjárskýli

Fjöldi: 1

Hættumat: Engin hætta

Hættuorsök:

Ástand: Heilleg

Aldur: 1550 - 1900

Friðlýst: Nei

Lengd: 2.8m

Breidd: 0.7m

Vegghæð: 0.5 – 1.2m

Breidd veggja: 0.5m

Umhverfi/staðhættir:

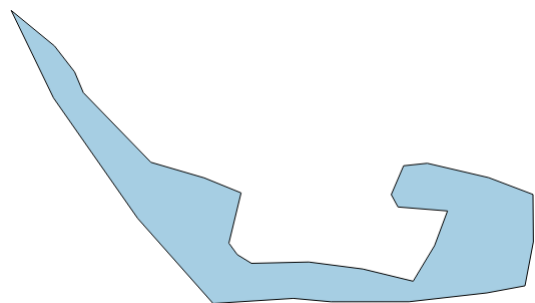

Við brekku í grasigrónum hraunbolla.

Lýsing:

Gránuhellir, fjárskýli. Hleðsla úr hraungrýti framan við helli, mosavaxin. Steinn yfir innganginum.

Heimildir:

Ljósmyndir/teikningar:



Númer: 2367-45

Sýsla: Gullbringusýsla

Sveitarfélag: Hafnarfjörður

Landareign:

Skrásetjari: Atli Rúnarsson

Dagsetning: 30.9.2020

ISN93: E 351566.7, N 395836.0

Sérheiti:

Tegund: Gata

Hlutverk: Leið

Fjöldi: 1

Hættumat: Engin hætta

Hættuorsök:

Ástand: Vel greinanleg

Aldur: 1550 - 1900

Friðlýst: Nei

Lengd: 695m

Breidd: 0.5m

Vegghæð:

Breidd veggja:

Umhverfi/staðhættir:

Í hrauninu sunnan við Þorbjarnarstaði. Tengist Alfaraleið (2367-35) og liggur í suður frá henni.

Lýsing:

Leið, liggur í suður frá Alfaraleið (2367-35) og túngarði Þorbjarnarstaða (2367-12) fer framhjá Þorbjarnarstaðarétt (2367-21). Er vel greinanleg og um 0.5m breið.

Heimildir:

Ljósmyndir/teikningar:



Númer: 2367-46

Sýsla: Gullbringusýsla

Sveitarfélag: Hafnarfjörður

Landareign:

Skrásetjari: Atli Rúnarsson

Dagsetning: 30.9.2020

ISN93: E 351719.5 , N 395573.1

Sérheiti:

Tegund: Varða

Hlutverk: Kennimark

Fjöldi: 1

Hættumat: Engin hætta

Hættuorsök:

Ástand: Vel greinanleg

Aldur: 1550 - 1900

Friðlýst: Nei

Lengd:

Breidd:

Vegghæð: 1m

Breidd veggja: 1.2m

Umhverfi/staðhættir:

Í hrauni við leið (2367-45). Rafmagnsstaurar og línuvegur um 150m sunnan við vörðuna.

Lýsing:

Varða úr hraungrýti, hlaðin ofan á stóran stein. Hleðslan sjálf er u.þ.b. 1m á hæð og botninn um 1.2m breiður, en með botnsteininum er varðan rúmir 2m á hæð.

Heimildir:

Ljósmyndir/teikningar:



Númer: 2367-47

Sýsla: Gullbringusýsla

Sveitarfélag: Hafnarfjörður

Landareign:

Skrásetjari: Atli Rúnarsson

Dagsetning: 30.9.2020

ISN93: E 351424.8, N 396121.1

Sérheiti:

Tegund: Garðlag

Hlutverk: Óþekkt hlutverk

Fjöldi: 1

Hættumat: Engin hætta

Hættuorsök:

Ástand: Vel greinanleg

Aldur: 1550 - 1900

Friðlýst: Nei

Lengd: 4.7m

Breidd: 0.2m

Vegghæð: 0.3 – 0.5m

Breidd veggja: 0.2m

Umhverfi/staðhættir:

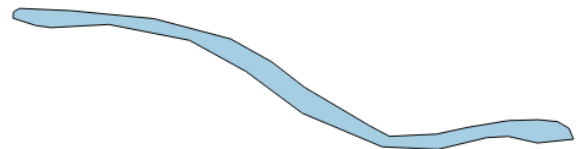
Í grasigróinni laut u.þ.b. 60m sunnan við suðurhorn túngarðs Þorbjarnarstaða (2367-12).

Lýsing:

Garðlag úr hraungrýti, tæplega 5m langt. Einföld steinaröð við klettabrún. Veggjahæð er frá 0.3 – 0.5m og veggjabreidd er um 0.2m að jafnaði.

Heimildir:

Ljósmyndir/teikningar:



Númer: 2367-48

Sýsla: Gullbringusýsla

Sveitarfélag: Hafnarfjörður

Landareign:

Skrásetjari: Atli Rúnarsson

Dagsetning: 30.9.2020

ISN93: E 351424.0 , N 396129.2

Sérheiti:

Tegund: Hleðsla

Hlutverk: Stekkur

Fjöldi: 1

Hættumat: Engin hætta

Hættuorsök:

Ástand: Greinanleg

Aldur: 1550 - 1900

Friðlýst: Nei

Lengd: 5.3m

Breidd: 3.8m

Vegghæð: 0.1 – 0.6m

Breidd veggja: 0.5m

Umhverfi/staðhættir:


Í grasigróinni laut u.þ.b. 60m sunnan við suðurhorn túngarðs Þorbjarnarstaða (2367-12).

Lýsing:

Stekkur, úr hraungrýti. Suðurhlið er klettur í hrauninu. Töluvert hruninn og siginn, mosavaxinn. Veggjahæð frá 0.1 – 0.6m og veggjabreidd frá 0.3 – 0.7m.

Heimildir:

Ljósmyndir/teikningar:



Númer: 2367-49

Sýsla: Gullbringusýsla

Sveitarfélag: Hafnarfjörður

Landareign:

Skrásetjari: Atli Rúnarsson

Dagsetning: 30.9.2020

ISN93: E 351434.5 , N 396124.2

Sérheiti:

Tegund: Hleðsla

Hlutverk: Óþekkt hlutverk

Fjöldi: 2

Hættumat: Engin hætta

Hættuorsök:

Ástand: Greinanleg

Aldur: 1550 - 1900

Friðlýst: Nei

Lengd:

Breidd:

Vegghæð: 0.2 – 0.8m

Breidd veggja: 1m

Umhverfi/staðhættir:

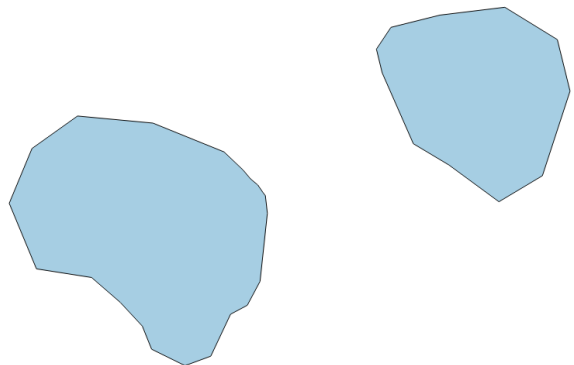
Í grasigróinni laut u.þ.b. 60m sunnan við suðurhorn túngarðs Þorbjarnarstaða (2367-12).

Lýsing:

Hleðsla úr hraungrýti, í tveimur hlutum. Virkar sem inngangur í grasivaxinn hraunbolla. Einföld steinaröð, mosavaxin. Hleðsluhæð er frá 0.2 – 0.8m og hleðslu breiddin að jafnaði um 1m.

Heimildir:

Ljósmyndir/teikningar:



Númer: 2367-50
Sýsla: Gullbringusýsla
Sveitarfélag: Hafnarfjörður
Landareign:
Skrásetjari: Atli Rúnarsson
Dagsetning: 30.9.2020
ISN93: E 351425.8 , N 396106.6
Sérheiti:
Tegund: Hleðsla
Hlutverk: Aðhald
Fjöldi: 1
Hættumat: Engin hætta
Hættuorsök:
Ástand: Illgreinanleg
Aldur: 1550 - 1900
Friðlýst: Nei
Lengd: 2.2m
Breidd: 0.3m
Vegghæð: 0 – 0.3m
Breidd veggja: 0.3m

Umhverfi/staðhættir:

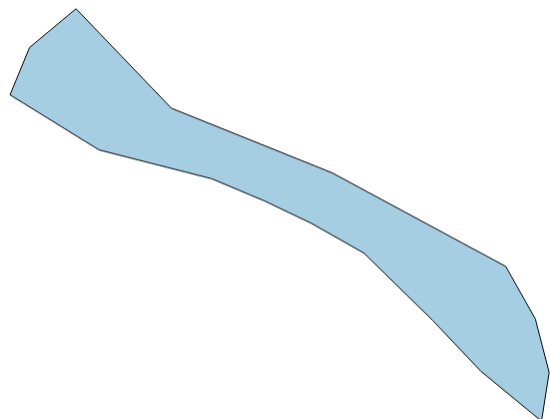
Í grasigróinni laut u.þ.b. 60m sunnan við suðurhorn túngarðs Þorbjarnarstaða (2367-12).

Lýsing:

Aðhald, hleðsla úr hraungrýti fyrir lítilli laut í hrauninu SV við Þorbjarnarstaði. Smá skúti í hrauninu. Hleðslan er illgreinanleg, mosavaxin og sigin. Hleðslu hæð er frá 0 – 0.3m og breidd um 0.3m að jafnaði.

Heimildir:

Ljósmyndir/teikningar:



Númer: 2367-51
Sýsla: Gullbringusýsla
Sveitarfélag: Hafnarfjörður
Landareign:
Skrásetjari: Atli Rúnarsson
Dagsetning: 30.9.2020
ISN93: E 351433.7 , N 396108.0
Sérheiti:
Tegund: Hleðsla
Hlutverk: Stöðull
Fjöldi: 1
Hættumat: Engin hætta
Hættuorsök:
Ástand: Greinanleg
Aldur: 1550 - 1900
Friðlýst: Nei
Lengd: 2.4m
Breidd: 1.2m
Vegghæð: 0 – 0.3m
Breidd veggja: 0.3m

Umhverfi/staðhættir:

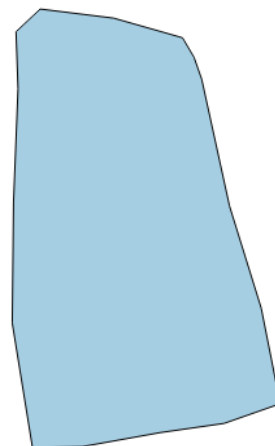
Í grasigróinni laut u.þ.b. 60m sunnan við suðurhorn túngarðs Þorbjarnarstaða (2367-12).

Lýsing:

Aðhald, hleðsla úr hraungrýti fyrir lítilli laut í hrauninu SV við Þorbjarnarstaði. Smá skúti í hrauninu. Hleðslan er illgreinanleg, mosavaxin og sigin. Hleðslu hæð er frá 0 – 0.3m og breidd um 0.3m að jafnaði.

Heimildir:

Ljósmyndir/teikningar:



Númer: 2367-52

Sýsla: Gullbringusýsla

Sveitarfélag: Hafnarfjörður

Landareign:

Skrásetjari: Atli Rúnarsson

Dagsetning: 30.9.2020

ISN93: E 351122.1 , N 396131.3

Sérheiti:

Tegund: Hleðsla

Hlutverk: Aðhald

Fjöldi: 1

Hættumat: Engin hætta

Hættuorsök:

Ástand: Vel greinanleg

Aldur: 1550 - 1900

Friðlýst: Nei

Lengd: 2.2m

Breidd: 0.3m

Vegghæð: 0 – 0.3m

Breidd veggja: 0.3m

Umhverfi/staðhættir:

Efst á hraunhól u.þ.b. 310m vestan við Þorbjarnarstaði, en bæjarstæðið sést ekki.

Lýsing:

Varða úr hraungrýti, óregluleg. Varðan er u.þ.b. 1.2m há og botinn um 1m breiður.

Heimildir:

Ljósmyndir/teikningar:



Númer: 2367-53

Sýsla: Gullbringusýsla

Sveitarfélag: Hafnarfjörður

Landareign:

Skrásetjari: Atli Rúnarsson

Dagsetning: 30.9.2020

ISN93: E 351127.9 , N 396104.7

Sérheiti:

Tegund: Hleðsla

Hlutverk: Stekkur

Fjöldi: 1

Hættumat: Engin hætta

Hættuorsök:

Ástand: Greinanleg

Aldur: 1550 - 1900

Friðlýst: Nei

Lengd: 6.6m

Breidd: 3.2m

Vegghæð: 0 – 0.5m

Breidd veggja: 0.6m

Umhverfi/staðhættir:


Í hrauninu sunnan við Reykjanesbraut, u.þ.b. 27m sunnan við vörðu (2367-52).

Lýsing:

Stekkur, úr hraungrýti. Suður og austur veggur eru náttúrulegir klettar, mosavaxinn. Hleðsluhæð er frá 0 – 0.5m og hleðslubreidd er að jafnaði um 0.6m.

Heimildir:

Ljósmyndir/teikningar:



Númer: 2367-54

Sýsla: Gullbringusýsla

Sveitarfélag: Hafnarfjörður

Landareign:

Skrásetjari: Atli Rúnarsson

Dagsetning: 30.9.2020

ISN93: E 351109.6 , N 396094.2

Sérheiti:

Tegund: Garðlag

Hlutverk: Undirhleðsla

Fjöldi: 1

Hættumat: Engin hætta

Hættuorsök:

Ástand: Greinanleg

Aldur: 1550 - 1900

Friðlýst: Nei

Lengd: 22.2m

Breidd: 0.8m

Vegghæð: 0 – 0.3m

Breidd veggja: 0.8m

Umhverfi/staðhættir:

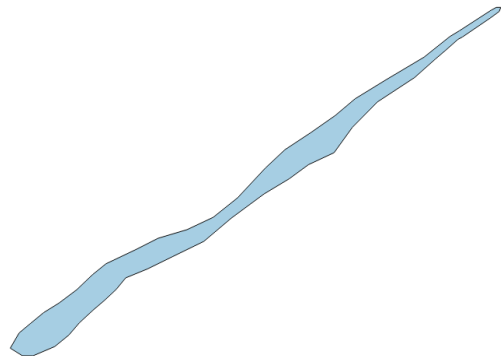
Í hrauninu sunnan við Reykjanesbraut, u.þ.b. 11m SV við stekk (2367-53).

Lýsing:

Garðlag úr hraungrýti, líklega undirlag af girðingu, það liggja járnstaurar undir mosanum. Einföld steinaröð u.þ.b. 22m löng, 0.8m breið að jafnaði og um 0 – 0.3m há.

Heimildir:

Ljósmyndir/teikningar:



Númer: 2367-55

Sýsla: Gullbringusýsla

Sveitarfélag: Hafnarfjörður

Landareign:

Skrásetjari: Atli Rúnarsson

Dagsetning: 30.9.2020

ISN93: E 350956.0 , N 396085.5

Sérheiti:

Tegund: Varða

Hlutverk: Kennimark

Fjöldi: 1

Hættumat: Engin hætta

Hættuorsök:

Ástand: Vel greinanleg

Aldur: 1550 - 1900

Friðlýst: Nei

Lengd:

Breidd:

Vegghæð: 0.5m

Breidd veggja: 0.6m

Umhverfi/staðhættir:

Í hrauninu sunnan við Reykjanesbrautina. U.þ.b. 150m vestan við garðlag (2367-54).

Lýsing:

Varða úr hraungrýti, u.þ.b. 0.5m há og botninn um 0.6m breiður, óregluleg.

Heimildir:

Ljósmyndir/teikningar:



Númer: 2367-56

Sýsla: Gullbringusýsla

Sveitarfélag: Hafnarfjörður

Landareign:

Skrásetjari: Atli Rúnarsson

Dagsetning: 30.9.2020

ISN93: E 350529.4 , N 395893.1

Sérheiti:

Tegund: Hleðsla

Hlutverk: Stöðull

Fjöldi: 1

Hættumat: Engin hætta

Hættuorsök:

Ástand: Illgreinanleg

Aldur: 1550 - 1900

Friðlýst: Nei

Lengd: 1.3m

Breidd: 0.4m

Vegghæð: 1.2m

Breidd veggja: 0.4m

Umhverfi/staðhættir:

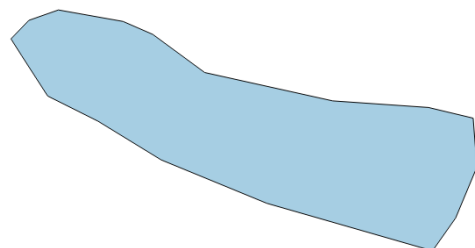
U.þ.b. 20m norðan við malarveg að grjótnámu og um 130m austan við hana. Um 200m SA við stekk (2367-57).

Lýsing:

Stöðull, úr hraungrýti. U.þ.b. 1.2m á hæð og 0.4m á breidd að jafnaði.

Heimildir:

Ljósmyndir/teikningar:



Númer: 2367-57

Sýsla: Gullbringusýsla

Sveitarfélag: Hafnarfjörður

Landareign:

Skrásetjari: Atli Rúnarsson

Dagsetning: 30.9.2020

ISN93: E 350390.6 , N 396048.3

Sérheiti:

Tegund: Hleðsla

Hlutverk: Stekkur

Fjöldi: 1

Hættumat: Engin hætta

Hættuorsök:

Ástand: Illgreinanleg

Aldur: 1550 - 1900

Friðlýst: Nei

Lengd:

Breidd:

Vegghæð: 0.5m

Breidd veggja: 1m

Umhverfi/staðhættir:

Frá austurenda gamla Reykjanesvegarins sem liggur í gegnum grjótnámuna. Frá austurenda hans þar sem komið er að námunni er um 200m norður að stekknunum.

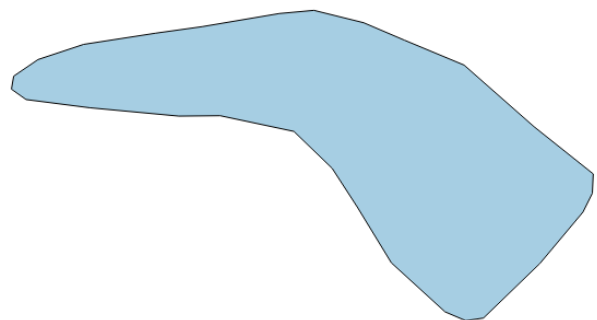
Lýsing:

Undir smá hæðardargi í austur í lautardragi þar sem landið mótastekkinginn að hluta. Þar er klettahæð um 0.5m, ent til að loka af stekkinginn er einhlaðinn hleðslugarður. Hleðsluhæð 0.5m.

Heimildir:

Katrín Gunnarsdóttir, 2011.

Ljósmyndir/teikningar:



Númer: 2367-58

Sýsla: Gullbringusýsla

Sveitarfélag: Hafnarfjörður

Landareign:

Skrásetjari: Atli Rúnarsson

Dagsetning: 30.9.2020

ISN93: E 350217.9 , N 396145.7

Sérheiti:

Tegund: Varða

Hlutverk: Kennimark

Fjöldi: 1

Hættumat: Engin hætta

Hættuorsök:

Ástand: Greinanleg

Aldur: 1550 - 1900

Friðlýst: Nei

Lengd:

Breidd:

Vegghæð: 1.3m

Breidd veggja: 1 x 2m

Umhverfi/staðhættir:

Efst á hraunhól sunnan við Reykjanesbrautina, u.þ.b. 210m norðan við grjótnámu.

Lýsing:

Varða úr hraungrýti, óregluleg. Varðan er u.þ.b. 1.3m á hæð og botninn um 1x2m breiður.

Heimildir:

Ljósmyndir/teikningar:



Númer: 2367-59

Sýsla: Gullbringusýsla

Sveitarfélag: Hafnarfjörður

Landareign:

Skrásetjari: Atli Rúnarsson

Dagsetning: 30.9.2020

ISN93: E 350009.1 , N 396219.2

Sérheiti:

Tegund: Varða

Hlutverk: Kennimark

Fjöldi: 1

Hættumat: Engin hætta

Hættuorsök:

Ástand: Vel greinanleg

Aldur: 1550 - 1900

Friðlýst: Nei

Lengd:

Breidd:

Vegghæð: 1m

Breidd veggja: 0.8m

Umhverfi/staðhættir:

Efst á hraunhól u.þ.b. 62m sunnan við Reykjanesbrautina, við sprungu í hólnum. U.þ.b. 220m NV við vörðu (2367-58).

Lýsing:

Varða úr hraungrýti, aðeins hrunin. Varðan er u.þ.b. 1m há og botninn um 0.8m breiður. Vel greinanleg.

Heimildir:

Ljósmyndir/teikningar:



Númer: 2367-60

Sýsla: Gullbringusýsla

Sveitarfélag: Hafnarfjörður

Landareign:

Skrásetjari: Atli Rúnarsson

Dagsetning: 2.10.2020

ISN93: E 352877.4 , N 397366.7

Sérheiti:

Tegund: Varða

Hlutverk: Kennimark

Fjöldi: 1

Hættumat: Mikil hætta

Hættuorsök: Vegagerð

Ástand: Heilleg

Aldur: 1900 - 1950

Friðlýst: Nei

Lengd:

Breidd:

Vegghæð: 1.3m

Breidd veggja: 1.5m

Umhverfi/staðhættir:

Sunnan Reykjanesbrautar, rétt austan við álver. Á milli Reykjanesbrautar og mjós malarvegur. Gras, mosi, lyng, birkikjarr og aspir.

Lýsing:

Varða úr hraungrýti. Ca. 1.3m á hæð, 1.2 x 1.5m á breidd. Varðan virkar frekar unleg.

Heimildir:

Ljósmyndir/teikningar:



Númer: 2367-61

Sýsla: Gullbringusýsla

Sveitarfélag: Hafnarfjörður

Landareign:

Skrásetjari: Atli Rúnarsson

Dagsetning: 2.10.2020

ISN93: E 351573.5 , N 397366.7

Sérheiti:

Tegund: Garðlag

Hlutverk: Matjurtagarður

Fjöldi: 1

Hættumat: Mikil hætta

Hættuorsök: Vegagerð

Ástand: Vel greinanleg

Aldur: 1550 - 1900

Friðlýst: Nei

Lengd: 15.5m

Breidd: 1.1m

Vegghæð: 0 - 1.4m

Breidd veggja: 0.4m

Umhverfi/staðhættir:

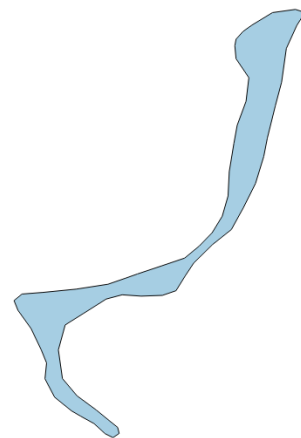
Rétt sunnan við Reykjanesbraut við mislæg gatnamót að álveri. Í kantinum á malarvegi sem liggur að aflagðri grjótnámu. Lúpína, gras, mosi og lyng.

Lýsing:

Garðlag, matjurtagarður. Úr hraungrýti, vegghæð frá 0m til 1.4m, breidd 0.4m að jafnaði. Einföld steinaröð, hlaðin við kletta. Hefur bæði verið rofið af Reykjanesbraut og malarveg sem liggur sunnan við garðinn.

Heimildir:

Ljósmyndir/teikningar:



Númer: 2367-62

Sýsla: Gullbringusýsla

Sveitarfélag: Hafnarfjörður

Landareign:

Skrásetjari: Atli Rúnarsson

Dagsetning: 2.10.2020

ISN93: E 351465.3 , N 396526.6

Sérheiti:

Tegund: Garðlag

Hlutverk: Landamerkjagarður

Fjöldi: 1

Hættumat: Mikil hætta

Hættuorsök: Vegagerð

Ástand: Greinanleg

Aldur: 1550 - 1900

Friðlýst: Nei

Lengd:

Breidd:

Vegghæð: 0 – 0.4m

Breidd veggja: 0.3m

Umhverfi/staðhættir:


Í hrauni sunnan Reykjanesbrautar, norðan við malarveg og tjarnir. Gras, mosi, lyng. Í klettum og sprungum og sléttu graslendi.

Lýsing:

Garðlag, landamerkjagarður í tveimur pörtum, er rofinn af Reykjanesbrautinni og horfinn á köflum. Úr hraungrýti. Vegghæð frá 0 - 0.4m. Einföld steinaröð, ca. 0.3 - 0.4m á breidd. Girðingaefti, staurar og gaddavír í garðinum og í kringum hann.

Heimildir:

Ljósmyndir/teikningar:



Númer: 2367-63

Sýsla: Gullbringusýsla

Sveitarfélag: Hafnarfjörður

Landareign:

Skrásetjari: Atli Rúnarsson

Dagsetning: 2.10.2020

ISN93: E 351509.9 , N 396589.5

Sérheiti:

Tegund: Steinsteypa / gólfplata

Hlutverk: Híbyli

Fjöldi: 1

Hættumat: Mikil hætta

Hættuorsök: Vegagerð

Ástand: Greinanleg

Aldur: 1900 - 1950

Friðlýst: Nei

Lengd: 6.5m

Breidd: 4m

Vegghæð:

Breidd veggja:

Umhverfi/staðhættir:

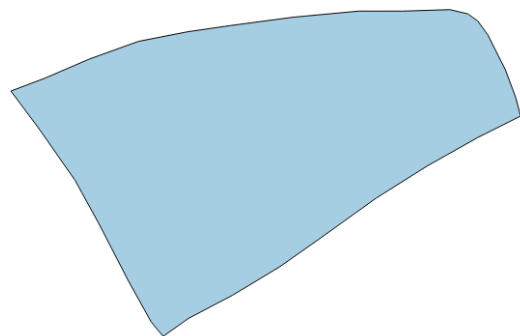
Rétt sunnan við Reykjanesbraut og norðan við malarveg. Við hraunkletta, gras og mosi í kring. Smá birkikjarr farið að vaxa í kring.

Lýsing:

Gólfplata, úr steinsteypu. Líklega sumarbústaður sem var rifinn þegar álverið var byggt. Er hálf undir púðanum frá Reykjanesbrautinni. Mosi farinn að vaxa á henni. Stendur ca 0.4-0.5m upp úr jörðu.

Heimildir:

Ljósmyndir/teikningar:



Númer: 2367-64

Sýsla: Gullbringusýsla

Sveitarfélag: Hafnarfjörður

Landareign:

Skrásetjari: Atli Rúnarsson

Dagsetning: 2.10.2020

ISN93: E 351417.3 , N 396551.3

Sérheiti:

Tegund: Steinsteypa

Hlutverk: Híbyli / gólfplata

Fjöldi: 1

Hættumat: Mikil hætta

Hættuorsök: Vegagerð

Ástand: Vel greinanleg

Aldur: 1900 - 1950

Friðlýst: Nei

Lengd: 7.7m

Breidd: 6.2m

Vegghæð:

Breidd veggja:

Umhverfi/staðhættir:


10m sunnan við Reykjanesbraut, x metrum norðan við malarveg. Í hrauni, gras, mosi, lyng. Setja staðsetningu út frá öðrum minjum. Lúpína í vegkantinum rétt við plötuna.

Lýsing:

Gólfplata, úr steinsteypu. Rétt sunnan við Reykjanesbraut, er öll sýnileg en er ca 10-20cm frá púðanum undir Reykjanesbrautinni. Er mosavaxin. Hæðin er frá 0 til 0.5m.

Heimildir:

Ljósmyndir/teikningar:



Númer: 2367-65

Sýsla: Gullbringusýsla

Sveitarfélag: Hafnarfjörður

Landareign:

Skrásetjari: Atli Rúnarsson

Dagsetning: 2.10.2020

ISN93: E 351376.9 , N 396519.0

Sérheiti:

Tegund: Tóft

Hlutverk: Útihús

Fjöldi: 1

Hættumat: Engin hætta

Hættuorsök:

Ástand: Vel greinanleg

Aldur: 1550 - 1900

Friðlýst: Nei

Lengd: 6m

Breidd: 7.1m

Vegghæð: 0.3 – 1.7m

Breidd veggja: 1.3m

Umhverfi/staðhættir:

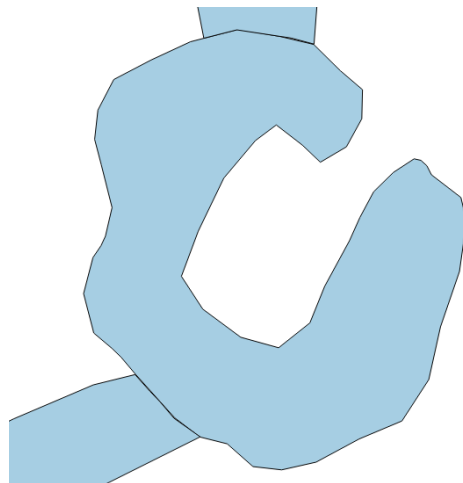
Grasi vaxin og grjótið mosavaxið. Í hrauni rétt sunnan við Reykjanesbrautrina við Straumsvík. Garður 66 gengur í norður frá henni og garður 67 gengur í SA frá henni. Gras, mosi og lyng.

Lýsing:

Tóft, útihús. Úr torfi og grjóti. Töluvert hrúnið af grjóti inn í hana og í norðvestur horni. Inngangur í norðaustur. Vegghæð frá 0.3 til 1.7m veggjapykkt er að jafnaði um 1.3m.

Heimildir:

Ljósmyndir/teikningar:



Númer: 2367-66

Sýsla: Gullbringusýsla

Sveitarfélag: Hafnarfjörður

Landareign:

Skrásetjari: Atli Rúnarsson

Dagsetning: 2.10.2020

ISN93: E 351374.0 , N 396529.6

Sérheiti:

Tegund: Garðlag

Hlutverk: Túngarður

Fjöldi: 1

Hættumat: Engin hætta

Hættuorsök: Vegagerð

Ástand: Vel greinanleg

Aldur: 1550 - 1900

Friðlýst: Nei

Lengd: 28.4m

Breidd: 1.5m

Vegghæð: 0.1 – 1.6m

Breidd veggja: 1.5m

Umhverfi/staðhættir:

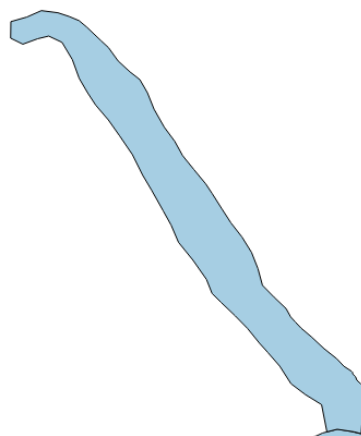
Gras, mosi, lyng. Rétt sunnan við Reykjanesbrautina, hverfur inn í hana. Í hrauni gengur að tóft (2367-65).

Lýsing:

Garðlag, túngarður úr hraungrýti. Liggur NV-SA. Hverfur undir Reykjanesbrautina, Vegghæð er frá 0.1 til 1.6m og veggjabreidd er að jafnaði 1.5m. Garðurinn er töluvert verr farinn nær Reykjanesbrautinni.

Heimildir:

Ljósmyndir/teikningar:



Númer: 2367-67

Sýsla: Gullbringusýsla

Sveitarfélag: Hafnarfjörður

Landareign:

Skrásetjari: Atli Rúnarsson

Dagsetning: 2.10.2020

ISN93: E 351318.2 , N 396485.2

Sérheiti:

Tegund: Garðlag

Hlutverk: Túngarður

Fjöldi: 1

Hættumat: Engin hætta

Hættuorsök:

Ástand: Vel greinanleg

Aldur: 1550 - 1900

Friðlýst: Nei

Lengd: 144.8m

Breidd: 1m

Vegghæð: 0 – 1.3m

Breidd veggja: 1m

Umhverfi/staðhættir:

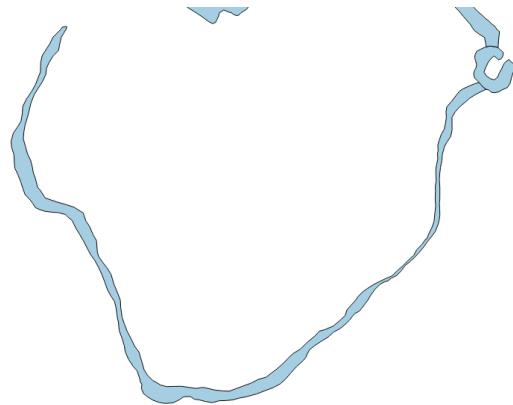
Liggur í kringum grasivaxið tún í hrauni. Ofan á klettum og sprungum. Rétt sunnan við Reykjanesbrautina við Straumsvík. Gras, mosi og lyng, hæðir og hólar.

Lýsing:

Túngarður úr hraungrýti, gengur frá tóft (2367-65) í SA og í kringum grasivaxið tún. Veggjahæð er frá 0 - 1.3m veggjabreidd er að jafnaði 1m.

Heimildir:

Ljósmyndir/teikningar:



Númer: 2367-68
Sýsla: Gullbringusýsla
Sveitarfélag: Hafnarfjörður
Landareign: Þorbjarnarstaðir / Péturskot
Skrásetjari: Atli Rúnarsson
Dagsetning: 2.10.2020
ISN93: E 351336.8 , N 396529.6
Sérheiti: Péturskot
Tegund: Tóft
Hlutverk: Híbyli / Þurrabúð
Fjöldi: 1
Hættumat: Mikil hætta
Hættuorsök: Vegagerð
Ástand: Greinanleg
Aldur: 1550 - 1900
Friðlýst: Nei
Lengd: 8.5m
Breidd: 6.6m
Vegghæð: 0.3 – 1.2m
Breidd veggja: 1.1m

Umhverfi/staðhættir:

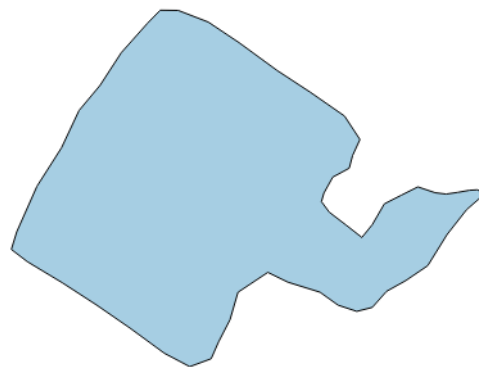
Rétt sunnan við Reykjanesbraut við Straumsvík. Mikill grasvöxtur í kring, er á túni sem túngarður (2367-67) liggur í kringum. Rústin er mosavaxin. Gras, mosi, lyng. Í hrauni.

Lýsing:

Naust úr hraungryti. Allavega 2 hólf. NV hólf er fullt af grjóti og ógreinilegt á meðan SA hólf er vel greinilegt og opið í austur. Veggjahæð er frá 0.3 til 1.2m veggjabreidd er um 1.1m en ógreinileg á SV hólfi.

Heimildir:

Ljósmyndir/teikningar:



Númer: 2367-69

Sýsla: Gullbringusýsla

Sveitarfélag: Hafnarfjörður

Landareign:

Skrásetjari: Atli Rúnarsson

Dagsetning: 2.10.2020

ISN93: E 351082.1 , N 396360.8

Sérheiti:

Tegund: Garðlag

Hlutverk: Landamerkjagarður

Fjöldi: 1

Hættumat: Engin hætta

Hættuorsök:

Ástand: Greinanleg

Aldur: 1550 - 1900

Friðlýst: Nei

Lengd: 1.43km

Breidd: 0.5m

Vegghæð: 0 – 1m

Breidd veggja: 0.5m

Umhverfi/staðhættir:

Í hrauni beggja vegna Reykjanesbrautar. Liggur frá sjónum við Vatnsklersklöpp í SV að Reykjanesbraut, og er rofinn af henni. Gengur áfram í SV og beygir svo til SA og loks til vesturs þar sem garðurinn er rofinn af malarvegi. Garðurill liggur yfir kletta og sprungur. Kjarr víða við garðinn, gras, mosi og lyng.

Lýsing:

Landamerkjagarður Straums og Óttarsstaða, úr hraungrýti. Einföld steinaröð. Vegghæð frá 0 - 1m veggjabreidd að jafnaði um 0.5m.

Heimildir:

Ljósmyndir/teikningar:



Númer: 2367-70

Sýsla: Gullbringusýsla

Sveitarfélag: Hafnarfjörður

Landareign:

Skrásetjari: Atli Rúnarsson

Dagsetning: 2.10.2020

ISN93: E 350764.0 , N 396275.3

Sérheiti:

Tegund: Varða

Hlutverk: Kennimark

Fjöldi: 1

Hættumat: Engin hætta

Hættuorsök:

Ástand: Vel greinanleg

Aldur: 1550 - 1900

Friðlýst: Nei

Lengd:

Breidd:

Vegghæð: 1.2m

Breidd veggja: 1m

Umhverfi/staðhættir:

Í hrauni sunnan Reykjanesbrautar. Efst á hraunhóli. Gras, mosi, lyng. Úfið hraun.

Lýsing:

Varða úr hraungrýti. Ca. 1.2m á hæð og 1m á breidd. Er óregluleg. Mosavaxin.

Heimildir:

Ljósmyndir/teikningar:



Númer: 2367-71

Sýsla: Gullbringusýsla

Sveitarfélag: Hafnarfjörður

Landareign:

Skrásetjari: Atli Rúnarsson

Dagsetning: 2.10.2020

ISN93: E 350019.4 , N 396018.5

Sérheiti:

Tegund: Varða

Hlutverk: Kennimark

Fjöldi: 1

Hættumat: Engin hætta

Hættuorsök:

Ástand: Illgreinanleg / Hrunin

Aldur: 1550 - 1900

Friðlýst: Nei

Lengd:

Breidd:

Vegghæð:

Breidd veggja:

Umhverfi/staðhættir:


Efst á hraunhól sunnan Reykjanesbrautar. U.þ.b. 200m norðan við malarveg og 200m sunnan við vörðu (2367-59). Gras, mosi, lyng. Hefur líklega hrunið vegna veðurs.

Lýsing:

Varða, hrunin. Úr hraungrýti. Grjótið úr vörðunni liggur í kring.

Heimildir:

Ljósmyndir/teikningar:



Númer: 2367-72

Sýsla: Gullbringusýsla

Sveitarfélag: Hafnarfjörður

Landareign:

Skrásetjari: Atli Rúnarsson

Dagsetning: 2.10.2020

ISN93: E 349860.9 , N 395936.4

Sérheiti:

Tegund: Varða

Hlutverk: Kennimark

Fjöldi: 1

Hættumat: Engin hætta

Hættuorsök:

Ástand: Heilleg

Aldur: 1550 - 1900

Friðlýst: Nei

Lengd:

Breidd:

Vegghæð: 1m

Breidd veggja: 0.5m

Umhverfi/staðhættir:

A mosavöxnum hraunhól og gígar í kringum hana. Mikið af birkitrjám í einum gígnum. Hlaðin við sprungu. Gras, mosi, lyng. U.þ.b. 240m sunnan við Reykjanesbraut

Lýsing:

Varða, úr hraungrýti. Rúmur 1m á hæð, 0.5x1m á breidd óregluleg. Heilleg.

Heimildir:

Ljósmyndir/teikningar:



Númer: 2367-73

Sýsla: Gullbringusýsla

Sveitarfélag: Hafnarfjörður

Landareign:

Skrásetjari: Atli Rúnarsson

Dagsetning: 2.10.2020

ISN93: E 349849.0 , N 395944.2

Sérheiti:

Tegund: Hellir

Hlutverk: Fjárskýli

Fjöldi: 1

Hættumat: Engin hætta

Hættuorsök:

Ástand: Greinanleg

Aldur: 1550 - 1900

Friðlýst: Nei

Lengd:

Breidd:

Vegghæð: 0.5 – 2m

Breidd veggja: 1.5m

Umhverfi/staðhættir:

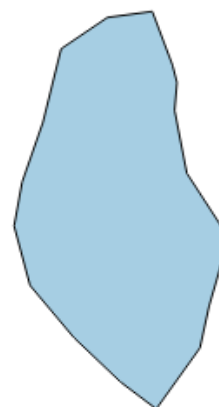
Í hrauni 14.2m NV við vörðu (2367-72). Vel gróið svæði fyrir framan. Mikið af lyngi, birkitré, mosi og gras. Birkikjarr vex ofan á hellinum.

Lýsing:

Hellir - fjárskýli. Búið að bera efni inn í hellinn og hlaða við náttúrulegt grjót sem liggur fyrir utan hellinn. Hæð 0.5-2m, breidd 1.5m.

Heimildir:

Ljósmyndir/teikningar:



Númer: 2367-74

Sýsla: Gullbringusýsla

Sveitarfélag: Hafnarfjörður

Landareign:

Skrásetjari: Atli Rúnarsson

Dagsetning: 2.10.2020

ISN93: E 349899.9 , N 395878.2

Sérheiti:

Tegund: Hleðsla

Hlutverk: Fjárskýli

Fjöldi: 1

Hættumat: Engin hætta

Hættuorsök:

Ástand: Vel greinanleg

Aldur: 1550 - 1900

Friðlýst: Nei

Lengd:

Breidd:

Vegghæð: 0.5 - 1.2m

Breidd veggja: 0.6m

Umhverfi/staðhættir:

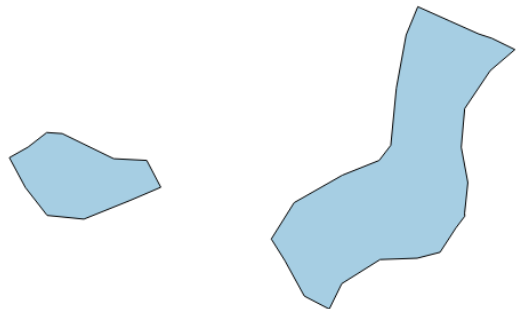
Grasivaxin laut í hrauninu sunnan Reykjanesbrautar. Mikill grasvöxtur, mosi og lyng. Tvö birkitré vaxa niðurávið við hellismunnan.

Lýsing:

Fjárskýli, hlaðið úr hraungrýti. Tvær hleðslur framan við helli, búið að bera efni í hellinn. Veggjahæð frá 0.5-1.2m. Breidd að jafnaði 0,6m.

Heimildir:

Ljósmyndir/teikningar:



Númer: 2367-75

Sýsla: Gullbringusýsla

Sveitarfélag: Hafnarfjörður

Landareign:

Skrásetjari: Atli Rúnarsson

Dagsetning: 2.10.2020

ISN93: E 349959.4 , N 395808.9

Sérheiti:

Tegund: Varða

Hlutverk: Kennimark

Fjöldi: 1

Hættumat: Engin hætta

Hættuorsök:

Ástand: Vel greinanleg

Aldur: 1550 - 1900

Friðlýst: Nei

Lengd: 2.3m

Breidd: 1.7m

Vegghæð: 5m?

Breidd veggja: 1.7m

Umhverfi/staðhættir:

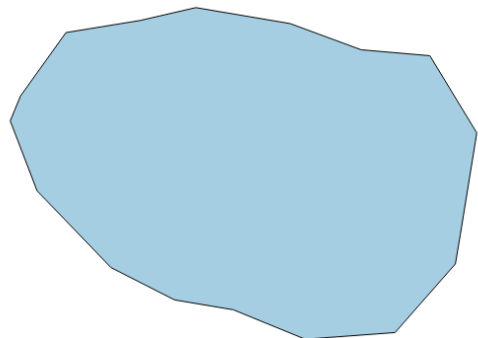
Í sprungu í hrauni sunnan Reykjanesbrautina. Undir hraunhóli, mosa vaxin, birkikjarr í kring og í sprungunni, gras, mosi og lyng. Spítanbrak í sprungunni

Lýsing:

Brú, úr hraungrýti. Hæð óskýr, er hlaðin í sprungu, Mögulega allt að 5m há. Breidd er 1.5-1.7m. Heilleg, mosavaxin.

Heimildir:

Ljósmyndir/teikningar:



Númer: 2367-76
Sýsla: Gullbringusýsla
Sveitarfélag: Hafnarfjörður
Landareign:
Skrásetjari: Atli Rúnarsson
Dagsetning: 2.10.2020
ISN93: E 349915.2 , N 395807.1
Sérheiti: Keflavíkurvegur
Tegund: Gata
Hlutverk: Vegur
Fjöldi: 1
Hættumat: Hætta
Hættuorsök: Vegagerð
Ástand: Heilleg
Aldur: 1850 - 1950
Friðlýst: Nei
Lengd: 248m
Breidd:
Vegghæð: 1.2m
Breidd veggja: 1m

Umhverfi/staðhættir:

Sameinast nýrri malarveg sem tengist grjótnámu í báða enda. Liggur í hrauninu sunnan núverandi Reykjanesbrautar. Liggur meðfram hólum og hæðum, sprungur í kring. Gras, mosi og lyng. Birkikjarr.

Lýsing:

Gata, vegur. Gamla Reykjanesbrautin. Malarvegur, hlaðið undir hana þar sem þar. Hleðslur allt að 4m háar. Vegurinn er ca. 2.5m á breidd og u.þ.b. 250m.

Heimildir:

Ljósmyndir/teikningar:



Númer: 2367-77

Sýsla: Gullbringusýsla

Sveitarfélag: Hafnarfjörður

Landareign:

Skrásetjari: Atli Rúnarsson

Dagsetning: 2.10.2020

ISN93: E 349846.4 , N 395711.4

Sérheiti:

Tegund: Tóft

Hlutverk: Skotbyrgi

Fjöldi: 1

Hættumat: Engin hætta

Hættuorsök:

Ástand: Vel greinanleg

Aldur: 1550 - 1900

Friðlýst: Nei

Lengd: 3.4m

Breidd: 2.7m

Vegghæð: 0.3 - 1.2m

Breidd veggja: 1m

Umhverfi/staðhættir:


Ofan a hraunhól við sprungu. Gott útsýni í allar áttir. Gras, mosi, lyng. Birkikjarr i kring og fyrir framan rústina.

Lýsing:

Skotbyrgi. Úr hraungrýti, inngangur í NV. Veggjahæð frá 0.3-1.2m og veggjabreidd er frá 0.5-1m. Töluvert hrunið inn í rústina.

Heimildir:

Ljósmyndir/teikningar:



Númer: 2367-78

Sýsla: Gullbringusýsla

Sveitarfélag: Hafnarfjörður

Landareign:

Skrásetjari: Atli Rúnarsson

Dagsetning: 2.10.2020

ISN93: E 349857.9 , N 395731.4

Sérheiti:

Tegund: Garðlag

Hlutverk: Landamerkjagarður

Fjöldi: 1

Hættumat: Engin hætta

Hættuorsök:

Ástand: Illgreinanleg

Aldur: 1550 - 1900

Friðlýst: Nei

Lengd:

Breidd:

Vegghæð: 0 - 0.3m

Breidd veggja: 0.5m

Umhverfi/staðhættir:

Gras, mosi, lyng, birkikjarr, úfið hraunlendi, yfir hraunhól, sprungur og klettur. 380m sunnan Reykjanesbrautar.

Lýsing:

Landamerkjagarður, illgreinanlegur. Gengur niður hraunhól og hverfur þar, en byrjar aftur neðan við hann og heldur áfram í vestur, fer framhá skotbyrgi (2367-77). Úr hraungrýti, vegghæð 0 - 0.3m hverfur inn í hraunið, breidd 0.4 - 0.5m. Girðingastaurar á stöku stað við garðinn.

Heimildir:

Ljósmyndir/teikningar:



Númer: 2367-79

Sýsla: Gullbringusýsla

Sveitarfélag: Hafnarfjörður

Landareign:

Skrásetjari: Atli Rúnarsson

Dagsetning: 2.10.2020

ISN93: E 349557.3 , N 395688.1

Sérheiti:

Tegund: Tóft

Hlutverk: Skýli / Híbýli

Fjöldi: 1

Hættumat: Engin hætta

Hættuorsök:

Ástand: Vel greinanleg

Aldur: 1900 - 1950

Friðlýst: Nei

Lengd: 5m

Breidd: 2.3m

Vegghæð: 1.2 – 1.8m

Breidd veggja: 1m

Umhverfi/staðhættir:


Hlaðið í sprungu í hraunhól. Vel gróið, gras, mosi og lyng. Ennþá spítanbrak í rústinni, líklega eitthvað burðarvirki.

Lýsing:

Skýli / híbýli. Hleðsla úr hraungrýti, veggjahæð 1.2 - 1.8m og veggja breidd að jafnaði 1m. Inngangur í vestur. Skýli sem vegavinumenn gerðu sér þegar þeir voru að gera gömlu reykjanesbrautina. Klettur nýttur sem suður veggur.

Heimildir:

Ljósmyndir/teikningar:



Númer: 2367-80

Sýsla: Gullbringusýsla

Sveitarfélag: Hafnarfjörður

Landareign:

Skrásetjari: Atli Rúnarsson

Dagsetning: 2.10.2020

ISN93: E 349560.8 , N 395695.8

Sérheiti:

Tegund: Garðlag

Hlutverk: Óþekkt hlutverk

Fjöldi: 1

Hættumat: Engin hætta

Hættuorsök:

Ástand: Vel greinanleg

Aldur: 1900 - 1950

Friðlýst: Nei

Lengd:

Breidd:

Vegghæð: 0.2 - 1.2m

Breidd veggja: 0.4m

Umhverfi/staðhættir:

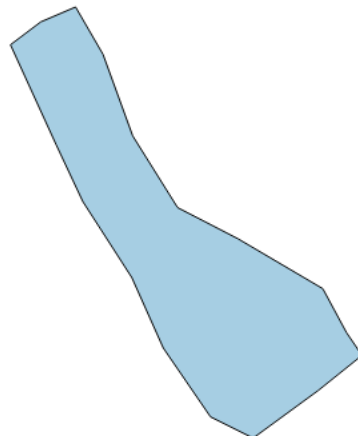
Hlaðið við sama hraunhól og skýli (2367-79). Vel gróið, gras, mosi og lyng.

Lýsing:

Garðlag, úr hraungrýti. Smá garðstubbur, u.þ.b. 1.7m að lengd. Veggjahæð 0.2 -1.2m, og veggjabreidd að jafnaði 0.4m

Heimildir:

Ljósmyndir/teikningar:



Númer: 2367-81

Sýsla: Gullbringusýsla

Sveitarfélag: Hafnarfjörður

Landareign:

Skrásetjari: Atli Rúnarsson

Dagsetning: 2.10.2020

ISN93: E 349596.6 , N 395859.4

Sérheiti:

Tegund: Tóft

Hlutverk: Skotbyrgi

Fjöldi: 1

Hættumat: Engin hætta

Hættuorsök:

Ástand: Greinanleg

Aldur: 1550 - 1900

Friðlýst: Nei

Lengd: 2.7m

Breidd: 1.8m

Vegghæð: 0 - 1m

Breidd veggja:

Umhverfi/staðhættir:

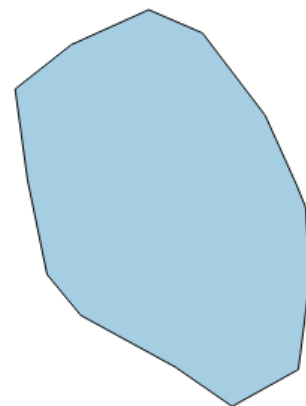
Efst á hraunhól sunnan Reykjanesbrautar. Lítið skjól, gras, mosi og lyng.

Lýsing:

Skotbyrgi, úr hraungrýti. Hrúnið. Veggjahæð 0 - 1m og breidd u.þ.b. 2m.

Heimildir:

Ljósmyndir/teikningar:



Númer: 2367-82

Sýsla: Gullbringusýsla

Sveitarfélag: Hafnarfjörður

Landareign:

Skrásetjari: Atli Rúnarsson

Dagsetning: 2.10.2020

ISN93: E 349661.5 , N 395617.2

Sérheiti:

Tegund: Varða

Hlutverk: Kennimark

Fjöldi: 1

Hættumat: Engin hætta

Hættuorsök:

Ástand: Vel greinanleg

Aldur: 1550 - 1900

Friðlýst: Nei

Lengd:

Breidd:

Vegghæð: 1m

Breidd veggja: 1m

Umhverfi/staðhættir:

Hlaðin á kletti í hrauni sunnan reykjanesbrautar, gras, mosi, lyng og birkikjarr.

Lýsing:

Varða, úr hraungrýti. Varðan er 1m há og botninn 1m breiður, mjókkar upp. Hlaðin ofan á kletti þannig hún virkar hærri en hún er, óregluleg, vel greinanleg.

Heimildir:

Ljósmyndir/teikningar:



Númer: 2367-83

Sýsla: Gullbringusýsla

Sveitarfélag: Hafnarfjörður

Landareign:

Skrásetjari: Atli Rúnarsson

Dagsetning: 2.10.2020

ISN93: E 349633.9 , N 395344.7

Sérheiti:

Tegund: Hleðlsa

Hlutverk: Aðhald

Fjöldi: 1

Hættumat: Engin hætta

Hættuorsök:

Ástand: Greinanleg

Aldur: 1550 - 1900

Friðlýst: Nei

Lengd:

Breidd:

Vegghæð: 0.6 - 1m

Breidd veggja: 0.5m

Umhverfi/staðhættir:

Í gróðurvöxnum hraunbolla, u.þ.b. 145m NV við fjárborg (2367-34). Mosavaxið, gras og lyng, birkikjarr og aspir í bollanum, við kletta.

Lýsing:

Aðhald, úr hraungrýti. 0.6-1m á hæð 0.5m á breidd, L laga.

Heimildir:

Ljósmyndir/teikningar:



Númer: 2367-84

Sýsla: Gullbringusýsla

Sveitarfélag: Hafnarfjörður

Landareign:

Skrásetjari: Atli Rúnarsson

Dagsetning: 2.10.2020

ISN93: E 349890.2 , N 395159.4

Sérheiti:

Tegund: Gata

Hlutverk: Leið

Fjöldi: 1

Hættumat: Engin hætta

Hættuorsök:

Ástand: Vel greinanleg

Aldur: 1550 - 1900

Friðlýst: Nei

Lengd: 313.4m

Breidd: 0.5m

Vegghæð:

Breidd veggja:

Umhverfi/staðhættir:

Í hrauninu sunnan Reykjanesbrautar, yfir hóla og hæðir. Gras mosi lyng og birkikjarr.

Lýsing:

Gata - leið, Ca. 0.5m að breidd, og u.þ.b. 315m löng, liggur í N frá Alfaraleið (2367-35) að fjárborg (2367-34)

Heimildir:

Ljósmyndir/teikningar:



Númer: 2367-85

Sýsla: Gullbringusýsla

Sveitarfélag: Hafnarfjörður

Landareign:

Skrásetjari: Atli Rúnarsson

Dagsetning: 2.10.2020

ISN93: E 349935.0 , N 395075.1

Sérheiti:

Tegund: Varða

Hlutverk: Kennimark

Fjöldi: 1

Hættumat: Engin hætta

Hættuorsök:

Ástand: Vel greinanleg

Aldur: 1550 - 1900

Friðlýst: Nei

Lengd:

Breidd:

Vegghæð: 0.8m

Breidd veggja: 0.5m

Umhverfi/staðhættir:

Í hrauninu sunnan Reykjanesbrautar. Gras, mosi, lyng og birkikjarr.

Lýsing:

Varða úr hraungrýti. 0.8m há og 0.5x0.8m breið, óregluleg, mjókkar upp. Stendur við leið (2367-84)

Heimildir:

Ljósmyndir/teikningar:



Númer: 2367-86
Sýsla: Gullbringusýsla
Sveitarfélag: Hafnarfjörður
Landareign: Óttarsstaðir
Skrásetjari: Atli Rúnarsson
Dagsetning: 2.10.2020
ISN93: E 350791.2, N 395518.3
Sérheiti: Gvendarbrunnur
Tegund: Vatnsból
Hlutverk: Brunnur
Fjöldi: 1
Hættumat: Engin hætta
Hættuorsök:
Ástand: Vel greinanleg
Aldur: 1220 - 1900
Friðlýst: Nei
Lengd:
Breidd:
Vegghæð:
Breidd veggja:

Umhverfi/staðhættir:

Grasivaxið svæði í hrauninu við alfaraleið (2367-35). Sunnan við stærðarinnar hraunhól. Vörðustæði (2367-107) rétt austan við brunninn. Gras, mosi og lyng.

Lýsing:

Gvendarbrunnur, vatnsból við Alfaraleið, einn af meintum brunnum sem Guðmundur góði á að hafa blessað.

Athugasemd: Á Sturlungaöld var biskup á Hólum Guðmundur góði Arason (1203-1237). Hann átti í deilum við veraldlega höfðinga og hélt fast fram kirkjulögum. Guðmundur var sannheilagur í lifanda lífi, gerði kraftaverk og vígði björg og brunna víða um land, sem bera nafn hans enn í dag.

Heimildir:(Katrín Gunnarsdóttir, 2011)

Ljósmyndir/teikningar:



Númer: 2367-87

Sýsla: Gullbringusýsla

Sveitarfélag: Hafnarfjörður

Landareign:

Skrásetjari: Atli Rúnarsson

Dagsetning: 5.10.2020

ISN93: E 350395.3 , N 395640.8

Sérheiti:

Tegund: Garðlag

Hlutverk: Vörslugarður

Fjöldi: 1

Hættumat: Engin hætta

Hættuorsök:

Ástand: Vel greinanleg

Aldur: 1550 - 1900

Friðlýst: Nei

Lengd: 23m

Breidd: 0.5

Vegghæð: 0.2 - 1m

Breidd veggja: 0.5m

Umhverfi/staðhættir:


Efst á hraunhól, klettur og sprungur. Gras, mosi og lyng. Birkikjarr vex í kring. U.þ.b. 25m austan við mörk grjótnámu.

Lýsing:

Garðlag, óþekkt hlutverk. Úr hraungrýti, veggjahæð 0.2 - 1m og breidd 0.5m að jafnaði. Einföld steinaröð, girðingastaurar í garðinu. 23m langur.

Heimildir:

Ljósmyndir/teikningar:



Númer: 2367-88

Sýsla: Gullbringusýsla

Sveitarfélag: Hafnarfjörður

Landareign:

Skrásetjari: Atli Rúnarsson

Dagsetning: 5.10.2020

ISN93: E 348602.2 , N 394933.0

Sérheiti:

Tegund: Varða

Hlutverk: Kennimark

Fjöldi: 1

Hættumat: Engin hætta

Hættuorsök:

Ástand: Vel greinanleg

Aldur: 1550 - 1900

Friðlýst: Nei

Lengd:

Breidd:

Vegghæð: 1.3m

Breidd veggja: 2x1.5m

Umhverfi/staðhættir:

Efst á hraunhól sunnan við Reykjanesbraut. Tengist alfaraleið. Birkikjarr, gras, mosi og lyng.

Lýsing:

Varða, úr hraungrýti. Óregluleg, illa hlaðin. Botninn um 2x1.5m og varðan er 1.3m á hæð, mjókkar mikið upp.

Heimildir:

Ljósmyndir/teikningar:



Númer: 2367-89

Sýsla: Gullbringusýsla

Sveitarfélag: Hafnarfjörður

Landareign:

Skrásetjari: Atli Rúnarsson

Dagsetning: 5.10.2020

ISN93: E 348696.8 , N 394941.2

Sérheiti:

Tegund: Varða

Hlutverk: Kennimark

Fjöldi: 1

Hættumat: Engin hætta

Hættuorsök:

Ástand: Vel greinanleg

Aldur: 1550 - 1900

Friðlýst: Nei

Lengd:

Breidd:

Vegghæð: 0.5m

Breidd veggja: 0.2x0.3m

Umhverfi/staðhættir:

U.þ.b. 95m austan við vörðu (2367-88), gras, mosi, lyng og birkikjarr. Í hrauninu sunnan Reykjanesbrautar. Tengist Alfaraleið (2367-35).

Lýsing:

Varða, úr hraungrýti. 0.5m há og 0.2x0.3 botn, mjókkar upp.

Heimildir:

Ljósmyndir/teikningar:



Númer: 2367-90

Sýsla: Gullbringusýsla

Sveitarfélag: Hafnarfjörður

Landareign:

Skrásetjari: Atli Rúnarsson

Dagsetning: 5.10.2020

ISN93: E 348731.1 , N 394947.7

Sérheiti:

Tegund: Varða

Hlutverk: Kennimark

Fjöldi: 1

Hættumat: Engin hætta

Hættuorsök:

Ástand: Vel greinanleg

Aldur: 1550 - 1900

Friðlýst: Nei

Lengd:

Breidd:

Vegghæð: 1.1m

Breidd veggja: 1.5x0.7m

Umhverfi/staðhættir:

Í hrauninu sunnan Reykjanesbrautar, tengist Alfaraleið (2367-35). Gras, mosi, lyng og birkikjarr.

Lýsing:

Varða, úr hraungrýti. Botninn er um 1.5x0.7 á breidd, mosavaxin. Tæplega 1m á hæð.

Heimildir:

Ljósmyndir/teikningar:



Númer: 2367-91

Sýsla: Gullbringusýsla

Sveitarfélag: Hafnarfjörður

Landareign:

Skrásetjari: Atli Rúnarsson

Dagsetning: 5.10.2020

ISN93: E 348935.7 , N 395013.8

Sérheiti:

Tegund: Varða

Hlutverk: Kennimark

Fjöldi: 1

Hættumat: Engin hætta

Hættuorsök:

Ástand: Heilleg

Aldur: 1550 - 1900

Friðlýst: Nei

Lengd:

Breidd:

Vegghæð: 1.6m

Breidd veggja: 1.5m

Umhverfi/staðhættir:

Í hrauninu sunnan Reykjanesbrautar, við alfaraleið, hrunin varða (2367-92) 12m SA við vörðuna. Gras, mosi, lyng og birkikjarr.

Lýsing:

Varða, úr hraungrýti. Botninn er ca 1.5 x 1.5m, nokkuð ferköntuð, mjókkar upp. Ca. 1.6m á hæð. Mosavaxin, heilleg.

Heimildir:

Ljósmyndir/teikningar:



Númer: 2367-92

Sýsla: Gullbringusýsla

Sveitarfélag: Hafnarfjörður

Landareign:

Skrásetjari: Atli Rúnarsson

Dagsetning: 5.10.2020

ISN93: E 348942.9 , N 395003.4

Sérheiti:

Tegund: Varða

Hlutverk: Kennimark

Fjöldi: 1

Hættumat: Engin hætta

Hættuorsök:

Ástand: Illgreinanleg / hrunin

Aldur: 1550 - 1900

Friðlýst: Nei

Lengd:

Breidd:

Vegghæð:

Breidd veggja:

Umhverfi/staðhættir:

Í hrauninu sunnan Reykjanesbrautar, við alfaraleið, varða (2367-91) 12m NV við vörðuna. Gras, mosi, lyng og birkikjarr.

Lýsing:

Varða, úr hraungrýti. Hrunin. Ekki hægt að segja með upprunalega hæð eða breidd

Heimildir:

Ljósmyndir/teikningar:



Númer: 2367-93

Sýsla: Gullbringusýsla

Sveitarfélag: Hafnarfjörður

Landareign:

Skrásetjari: Atli Rúnarsson

Dagsetning: 5.10.2020

ISN93: E 348992.0 , N 395009.5

Sérheiti:

Tegund: Varða

Hlutverk: Kennimark

Fjöldi: 1

Hættumat: Engin hætta

Hættuorsök:

Ástand: Vel greinanleg

Aldur: 1550 - 1900

Friðlýst: Nei

Lengd:

Breidd:

Vegghæð: 0.5m

Breidd veggja: 0.4x0.5m

Umhverfi/staðhættir:

Í hrauninu sunnan Reykjanesbrautar, tengist Alfaraleið (2367-35). Gras, mosi, lyng og birkikjarr.

Lýsing:

Varða, úr hraungrýti. 0.4x0.5m á breidd og 0.5m á hæð.

Heimildir:

Ljósmyndir/teikningar:



Númer: 2367-94
Sýsla: Gullbringusýsla
Sveitarfélag: Hafnarfjörður
Landareign:
Skrásetjari: Atli Rúnarsson
Dagsetning: 29.10.2020
ISN93: E 351460.6 , N 396270.6
Sérheiti:
Tegund: Tóft
Hlutverk: Útihús
Fjöldi: 1
Hættumat: Engin hætta
Hættuorsök:
Ástand: Illgreinanleg
Aldur: 1550 - 1900
Friðlýst: Nei
Lengd: 9.7m
Breidd: 7.5m
Vegghæð: 0 – 0.4m
Breidd veggja: 1m

Umhverfi/staðhættir:

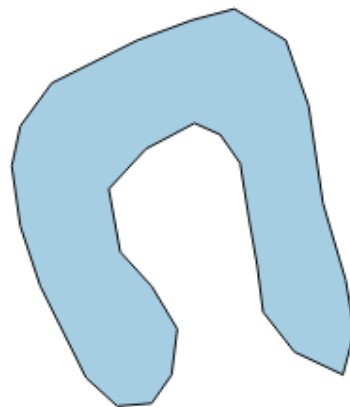
Austan megin á bæjarstæði Þorbjarnarstaða. Um 4m norðan við traðir (2367-10) og um 40m vestan við túngarð (2367-12). Stór gjóta í hrauninu rétt vestan við tóftina.

Lýsing:

Tóft, útihús. Inngangur í suður. Tóftin var mæld eftir loftmynd þar sem hún sást ekki á yfirborði.

Heimildir:

Ljósmyndir/teikningar:



Númer: 2367-95
Sýsla: Gullbringusýsla
Sveitarfélag: Hafnarfjörður
Landareign:
Skrásetjari: Atli Rúnarsson
Dagsetning: 24.9.2020
ISN93: E 351051.0 , N 395723.6
Sérheiti: Himnaríki
Tegund: Þjóðsaga
Hlutverk: Saga
Fjöldi: 1
Hættumat: Engin hættu
Hættuorsök:
Ástand: Vel greinanleg
Aldur: 1550 - 1900
Friðlýst: Nei
Lengd:
Breidd:
Vegghæð:
Breidd veggja:

Umhverfi/staðhættir:

Um 550m í austur eftir veginum frá stóru grjótnámunni, þá um 400m í suður. Örnefnaskrá: Vestur af Seljahrauni liggur Alfaraleiðin í miklum og djúpum lægðum sem nefnast Draugadalir. Í einum af þessum lægðum er Himnaríki.

Lýsing:

Himnaríki er í djúpri nokkuð stórra lægð sem er grasivaxin og nokkuð skjólgóð fyrir vindum og veðrum.

Heimildir:

Gísli Sigurðsson: Örnefnaskrá Þorbjarnarstaðir. Katrín Gunnarsdóttir 2011.

Athugasemd:

Saga: Nafnið Himnaríki er tilkomið vegna þess að bóndi nokkur í Hraunum ætlaði á Rauð sínum til Himnaríkis – eftir viku drykkju. Hann lagði af stað undir rökkur með nesti og nýja skó, en kvaðst ekki þurfa sokka því nóg væri af þeim í himnaríki. Hesturinn skilaði sér fljótt heim og sjálfur kom bóndi undir vökulok, háttatíma, sagt er að hnakkurinn hafi fundist vestarlega í Draugadölum.

Númer: 2367-96
Sýsla: Gullbringusýsla
Sveitarfélag: Hafnarfjörður
Landareign: Lambhagi
Skrásetjari: Atli Rúnarsson
Dagsetning: 16.10.2020
ISN93: E 351479.8 , N 396692.3
Sérheiti: Litli-Lambhagi
Tegund: Hóll
Hlutverk: Bæjarstæði
Fjöldi: 1
Hættumat: Mikil hætta
Hættuorsök: Rask
Ástand: Greinanleg
Aldur: 1550 - 1900
Friðlýst: Nei
Lengd: 20m
Breidd: 13m
Vegghæð:
Breidd veggja:

Umhverfi/staðhættir:

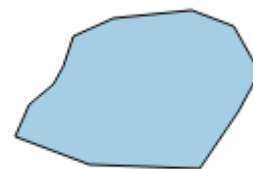
U.þ.b. 30m SV við útihús (2367-230) og um 70m norðan við Reykjanesbraut.

Lýsing:

Bæjarstæði Litla-Lambhaga. Uppistandandi hús og steypdur grunnur fast norðan við bæjarstæðið.

Heimildir:

Ljósmyndir/teikningar:



Númer: 2367-97

Sýsla: Gullbringusýsla

Sveitarfélag: Hafnarfjörður

Landareign:

Skrásetjari: Atli Rúnarsson

Dagsetning: 5.10.2020

ISN93: E 349053.6 , N 395000.9

Sérheiti:

Tegund: Varða

Hlutverk: Kennimark

Fjöldi: 1

Hættumat: Engin hætta

Hættuorsök:

Ástand: Greinanleg

Aldur: 1550 - 1900

Friðlýst: Nei

Lengd:

Breidd:

Vegghæð: 0.5m

Breidd veggja: 0.2x0.3m

Umhverfi/staðhættir:

Við Alfaraleið (2367-35), birkikjarr, gras mosi og lyng.

Lýsing:

Varða, úr hraungrýti. 5 steinar. Varðan er 0.5m há og botninn 0.2x0.3 á breidd.

Heimildir:

Ljósmyndir/teikningar:



Númer: 2367-98

Sýsla: Gullbringusýsla

Sveitarfélag: Hafnarfjörður

Landareign:

Skrásetjari: Atli Rúnarsson

Dagsetning: 5.10.2020

ISN93: E 349166.0 , N 395031.8

Sérheiti:

Tegund: Varða

Hlutverk: Kennimark

Fjöldi: 1

Hættumat: Engin hætta

Hættuorsök:

Ástand: Vel greinanleg

Aldur: 1550 - 1900

Friðlýst: Nei

Lengd:

Breidd:

Vegghæð: 1.2m

Breidd veggja: 1.5m

Umhverfi/staðhættir:

Í hrauninu við Alfaraleið (2367-35). Gras, mosi, lyng og birkikjarr.

Lýsing:

Varða, úr hraungrýti. Óregluleg. 1.5x0.7 á breidd og 1.2m á hæð

Heimildir:

Ljósmyndir/teikningar:



Númer: 2367-99

Sýsla: Gullbringusýsla

Sveitarfélag: Hafnarfjörður

Landareign:

Skrásetjari: Atli Rúnarsson

Dagsetning: 5.10.2020

ISN93: E 349197.7 , N 395038.7

Sérheiti:

Tegund: Varða

Hlutverk: Kennimark

Fjöldi: 1

Hættumat: Engin hætta

Hættuorsök:

Ástand: Vel greinanleg

Aldur: 1550 - 1900

Friðlýst: Nei

Lengd:

Breidd:

Vegghæð: 0.4m

Breidd veggja: 0.5m

Umhverfi/staðhættir:

Við Alfaraleið (2367-35) Gras, mosi, lyng og birkikjarr.

Lýsing:

Varða, úr hraungrýti. 3 steinar. Varðan er 0.4m há og 0.5m breið, óregluleg.

Heimildir:

Ljósmyndir/teikningar:

Númer: 2367-100
Sýsla: Gullbringusýsla
Sveitarfélag: Hafnarfjörður
Landareign:
Skrásetjari: Atli Rúnarsson
Dagsetning: 5.10.2020
ISN93: E 349356.6 , N 395055.2
Sérheiti:
Tegund: Varða
Hlutverk: Kennimark
Fjöldi: 1
Hættumat: Engin hætta
Hættuorsök:
Ástand: Vel greinanleg
Aldur: 1550 - 1900
Friðlýst: Nei
Lengd:
Breidd:
Vegghæð: 1.2m
Breidd veggja: 1.4m

Umhverfi/staðhættir:

Við Alfaraleið (2367-35). Ofan á hraunhól, gras, mosi og lyng. Varðan er um 15m norðan við hleðslu (2367-101).

Lýsing:

Varða, úr hraungrýti. 1.2m á hæð, flöng. 1.4 x 0.5 á breidd.

Heimildir:

Ljósmyndir/teikningar:

Númer: 2367-101

Sýsla: Gullbringusýsla

Sveitarfélag: Hafnarfjörður

Landareign:

Skrásetjari: Atli Rúnarsson

Dagsetning: 5.10.2020

ISN93: E 349357.9 , N 395039.4

Sérheiti:

Tegund: Hleðsla

Hlutverk: Fyrirhleðsla

Fjöldi: 1

Hættumat: Engin hætta

Hættuorsök:

Ástand: Vel greinanleg

Aldur: 1550 - 1900

Friðlýst: Nei

Lengd: 1.6m

Breidd: 0.5m

Vegghæð: 1.2m

Breidd veggja: 0.5m

Umhverfi/staðhættir:

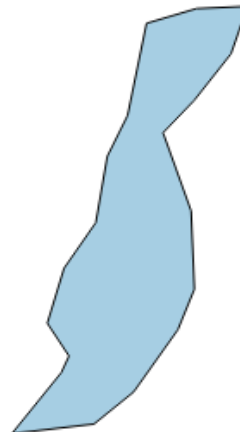
Í sprungu í hraunhól. Gras, mosi, lyng og birkikjarr. Sunnan við Alfaraleið (2367-35) og 16m sunnan við vörðu (2367-100).

Lýsing:

Hleðsla - fyrirhleðsla. Er í sprungu í hraunklett. C.a. 1.2m á hæð og 0.5m á breidd.

Heimildir:

Ljósmyndir/teikningar:



Númer: 2367-102

Sýsla: Gullbringusýsla

Sveitarfélag: Hafnarfjörður

Landareign:

Skrásetjari: Atli Rúnarsson

Dagsetning: 5.10.2020

ISN93: E 349423.4 , N 395013.7

Sérheiti:

Tegund: Varða

Hlutverk: Kennimark

Fjöldi: 1

Hættumat: Engin hætta

Hættuorsök:

Ástand: Greinanleg

Aldur: 1550 - 1900

Friðlýst: Nei

Lengd:

Breidd:

Vegghæð: 0.6m

Breidd veggja: 0.5m

Umhverfi/staðhættir:

Í hrauninu sunnan Reykjanesbrautar, tengist Alfaraleið (2367-35). Gras, mosi, lyng og birkikjarr.

Lýsing:

Varða, úr hraungrýti. Botninn er 0.5x0.5m, óregluleg. Mjókkar upp, hæð 0.6m.

Heimildir:

Ljósmyndir/teikningar:



Númer: 2367-103

Sýsla: Gullbringusýsla

Sveitarfélag: Hafnarfjörður

Landareign:

Skrásetjari: Atli Rúnarsson

Dagsetning: 5.10.2020

ISN93: E 349462.8 , N 395031.4

Sérheiti:

Tegund: Varða

Hlutverk: Kennimark

Fjöldi: 1

Hættumat: Engin hætta

Hættuorsök:

Ástand: Heilleg

Aldur: 1550 - 1900

Friðlýst: Nei

Lengd:

Breidd:

Vegghæð: 1.4m

Breidd veggja: 1x1.5m

Umhverfi/staðhættir:

U.þ.b.42m norðan við Alfaraleið (2367-35). Gras, mosi, lyng. Í hrauninu sunnan Reykjanesbrautar.

Lýsing:

Varða, úr hraungrýti. Heilleg. Botninn er 1x1.5m á breidd, mjókkar upp. Flatar hellur í henni, ca. 1.4m á hæð.

Heimildir:

Ljósmyndir/teikningar:



Númer: 2367-104

Sýsla: Gullbringusýsla

Sveitarfélag: Hafnarfjörður

Landareign:

Skrásetjari: Atli Rúnarsson

Dagsetning: 5.10.2020

ISN93: E 349456.6 , N 394989.1

Sérheiti:

Tegund: Varða

Hlutverk: Kennimark

Fjöldi: 1

Hættumat: Engin hætta

Hættuorsök:

Ástand: Greinanleg

Aldur: 1550 - 1900

Friðlýst: Nei

Lengd:

Breidd:

Vegghæð: 0.5m

Breidd veggja: 0.4x1m

Umhverfi/staðhættir:


Í hrauninu sunnan Reykjanesbrautar, tengist Alfaraleið (2367-35). Gras, mosi, lyng og birkikjarr.

Lýsing:

Varða, úr hraungrýti. Óregluleg. Botninn er 0.4x1m á breidd og varðan er 0.5m á hæð.

Heimildir:

Ljósmyndir/teikningar:



Númer: 2367-105

Sýsla: Gullbringusýsla

Sveitarfélag: Hafnarfjörður

Landareign:

Skrásetjari: Atli Rúnarsson

Dagsetning: 5.10.2020

ISN93: E 349507.7 , N 394966.9

Sérheiti:

Tegund: Varða

Hlutverk: Kennimark

Fjöldi: 1

Hættumat: Engin hætta

Hættuorsök:

Ástand: Vel greinanleg

Aldur: 1550 - 1900

Friðlýst: Nei

Lengd:

Breidd:

Vegghæð: 0.5m

Breidd veggja: 0.5x1m

Umhverfi/staðhættir:


Í hrauninu sunnan Reykjanesbrautar, við hraunhól. Gras, mosi, lyng. Varða (2367-106) u.þ.b. 6m sunnan við vörðuna.

Lýsing:

Varða, úr hraungrýti. Töluvert hrunin, óregluleg. 0.5x1m á breidd og 0.5m á hæð.

Heimildir:

Ljósmyndir/teikningar:



Númer: 2367-106

Sýsla: Gullbringusýsla

Sveitarfélag: Hafnarfjörður

Landareign:

Skrásetjari: Atli Rúnarsson

Dagsetning: 5.10.2020

ISN93: E 349510.2 , N 394961.8

Sérheiti:

Tegund: Varða

Hlutverk: Kennimark

Fjöldi: 1

Hættumat: Engin hætta

Hættuorsök:

Ástand: Greinanleg

Aldur: 1550 - 1900

Friðlýst: Nei

Lengd:

Breidd:

Vegghæð: 0.5m

Breidd veggja: 0.5x1m

Umhverfi/staðhættir:

Í hrauninu sunnan Reykjanesbrautar, við hraunhól. Gras, mosi, lyng. Varða (2367-105) u.þ.b. 6m norðan við vörðuna.

Lýsing:

Varða, úr hraungrýti. Óregluleg. 0.5x1m á breidd 0.5m á hæð.

Heimildir:

Ljósmyndir/teikningar:



Númer: 2367-107

Sýsla: Gullbringusýsla

Sveitarfélag: Hafnarfjörður

Landareign:

Skrásetjari: Atli Rúnarsson

Dagsetning: 5.10.2020

ISN93: E 350794.2 , N 395519.2

Sérheiti:

Tegund: Varða

Hlutverk: Kennimark

Fjöldi: 1

Hættumat: Engin hætta

Hættuorsök:

Ástand: Illgreinanleg

Aldur: 1550 - 1900

Friðlýst: Nei

Lengd:

Breidd:

Vegghæð:

Breidd veggja:

Umhverfi/staðhættir:

Við Alfaraleið (2367-35) og innan við 1m austan við Gvendarbrunn (2367-86), hefur merkt brunninn. Á grasivöxnu svæði.

Lýsing:

Varða, illgreinanleg, hrunin. Í rauninni er bara vörðustæðið eftir.

Heimildir:

Ljósmyndir/teikningar:



Númer: 2367-108

Sýsla: Gullbringusýsla

Sveitarfélag: Hafnarfjörður

Landareign: Þorbjarnarstaðir

Skrásetjari: Atli Rúnarsson

Dagsetning: 5.10.2020

ISN93: E 351544.2 , N 396291.6

Sérheiti:

Tegund: Hleðsla

Hlutverk: Bryggja

Fjöldi: 1

Hættumat: Engin hætta

Hættuorsök:

Ástand: Vel greinanleg

Aldur: 1550 - 1900

Friðlýst: Nei

Lengd: 8.6m

Breidd: 1.5m

Vegghæð: 0 - 1m

Breidd veggja: 1.5m

Umhverfi/staðhættir:

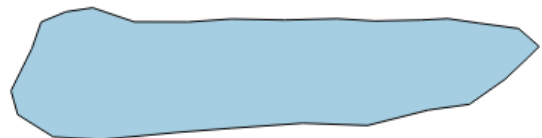
Við tjörn við Þorbjarnarstaði. Hraunhólar í kring, grasi vaxið, gras, mosi, lyng. U.þ.b. 35m austan við túngarð Þorbjarnarstaða (2367-12)

Lýsing:

Hleðsla, bryggja. Úr hraungrýti. Þokkalega heilleg. Mosa- og grasivaxin. Allavega þreföld hleðsla. Þykkt um 1.5m að jafnaði. Hæðin er 0-1m.

Heimildir:

Ljósmyndir/teikningar:



Númer: 2367-109

Sýsla: Gullbringusýsla

Sveitarfélag: Hafnarfjörður

Landareign: Þorbjarnarstaðir

Skrásetjari: Atli Rúnarsson

Dagsetning: 5.10.2020

ISN93: E 351561.4 , N 396297.1

Sérheiti:

Tegund: Tóft

Hlutverk: Óþekkt

Fjöldi: 1

Hættumat: Engin hætta

Hættuorsök:

Ástand: Illgreinanleg

Aldur: 1550 - 1900

Friðlýst: Nei

Lengd: 4.9m

Breidd: 3m

Vegghæð: 0 – 0.3m

Breidd veggja: 1m

Umhverfi/staðhættir:

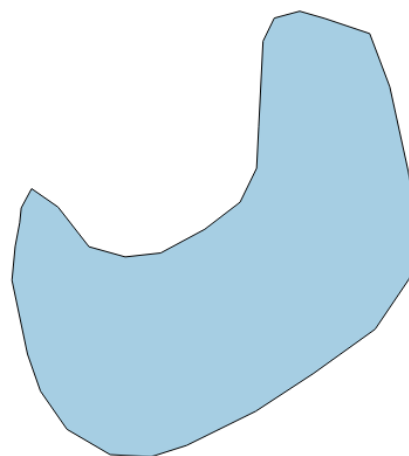
Á hólma í tjörn austan Þorbjarnarstaða. Gras, mosi, lyng. Aldur óviss, gæti verið eldri en rústirnar á bæjarstaðinu.

Lýsing:

Tóft, óþekkt hlutverk. Opin í norður. Illgreinanleg. Sést samt votta í hleðslugrjót. Grasi vaxin.

Heimildir:

Ljósmyndir/teikningar:



Númer: 2367-110

Sýsla: Gullbringusýsla

Sveitarfélag: Hafnarfjörður

Landareign: Þorbjarnarstaðir / Gerði

Skrásetjari: Atli Rúnarsson

Dagsetning: 5.10.2020

ISN93: E 351544.2 , N 396291.6

Sérheiti:

Tegund: Hleðsla

Hlutverk: Bryggja

Fjöldi: 1

Hættumat: Engin hætta

Hættuorsök:

Ástand: Vel greinanleg

Aldur: 1550 - 1900

Friðlýst: Nei

Lengd: 3m

Breidd: 0.4m

Vegghæð: 0.1 – 1.2m

Breidd veggja: 0.4m

Umhverfi/staðhættir:

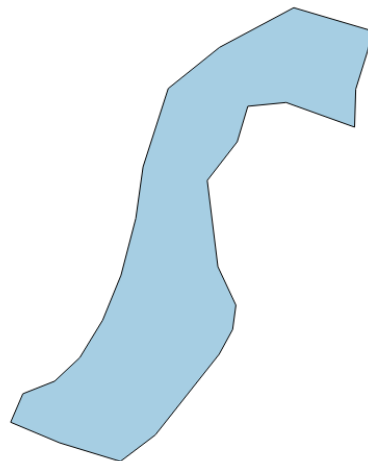
Við tjörn í hrauni u.þ.b. 12m austan við tóft (2367-109), Alfaraleið (2367-35) liggur framhjá. Gras, mosi og lyng.

Lýsing:

Hleðsla, óþekkt hlutverk. Úr hraungrýti, hleðsluhæð er frá 0.1-1.2m, og þykktin er að jafnaði 0.4m. Mosavaxin.

Heimildir:

Ljósmyndir/teikningar:



Númer: 2367-111

Sýsla: Gullbringusýsla

Sveitarfélag: Hafnarfjörður

Landareign: Þorbjarnarstaðir / Gerði

Skrásetjari: Atli Rúnarsson

Dagsetning: 5.10.2020

ISN93: E 351582.3 , N 396307.9

Sérheiti:

Tegund: Garðlag

Hlutverk: Óþekkt

Fjöldi: 1

Hættumat: Engin hættu

Hættuorsök:

Ástand: Vel greinanleg

Aldur: 1550 - 1900

Friðlýst: Nei

Lengd: 2.5m

Breidd: 0.3m

Vegghæð: 0.5m

Breidd veggja: 0.3m

Umhverfi/staðhættir:

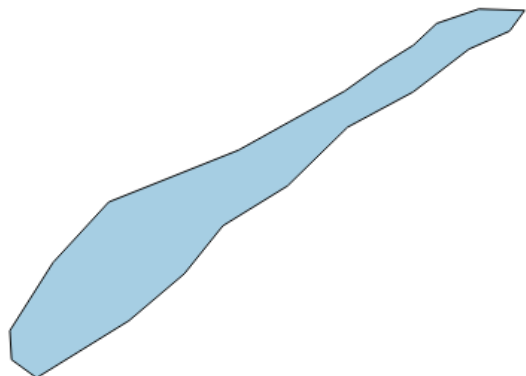
Við tjörn við Þorbjarnarstaði. Hraunhólar í kring, grasi vaxið, gras, mosi, lyng. U.þ.b. 35m austan við túngarð Þorbjarnarstaða (2367-12)

Lýsing:

Garðlag úr hraungrýti. Smá stubbur, hefur líklega verið lengri.. Aðeins hruninn. Hæð 0.5m þykkt 0.3m.

Heimildir:

Ljósmyndir/teikningar:



Númer: 2367-112

Sýsla: Gullbringusýsla

Sveitarfélag: Hafnarfjörður

Landareign: Þorbjarnarstaðir / Gerði

Skrásetjari: Atli Rúnarsson

Dagsetning: 5.10.2020

ISN93: E 351589.9 , N 396326.6

Sérheiti:

Tegund: Garðlag

Hlutverk: Landamerkjagarður

Fjöldi: 1

Hættumat: Engin hætta

Hættuorsök:

Ástand: Vel greinanleg

Aldur: 1550 - 1900

Friðlýst: Nei

Lengd: 8.6m

Breidd: 1.5m

Vegghæð: 0 – 0.8m

Breidd veggja: 1.3m

Umhverfi/staðhættir:


Í hrauni norðan við tjarnir. Í hrauninu á milli Gerðis og Þorbjarnarstaða.

Lýsing:

Garðlag, mögulega landamerkjagarður. Úr hraungrýti, Einföld steinaröð. Hrunin varða (2367-113) við austur endann á garðinum. Liggur u.þ.b. A-V og tunga úr garðinum í norður við vestur enda.

Heimildir:

Ljósmyndir/teikningar:



Númer: 2367-113

Sýsla: Gullbringusýsla

Sveitarfélag: Hafnarfjörður

Landareign: Þorbjarnarstaðir / Gerði

Skrásetjari: Atli Rúnarsson

Dagsetning: 5.10.2020

ISN93: E 351653.0 , N 396347.9

Sérheiti:

Tegund: Varða

Hlutverk: Landamerki

Fjöldi: 1

Hættumat: Engin hætta

Hættuorsök:

Ástand: Greinanleg

Aldur: 1550 - 1900

Friðlýst: Nei

Lengd:

Breidd:

Vegghæð: 0.3 – 1.2m

Breidd veggja: 0.5m

Umhverfi/staðhættir:

Er við austur enda garðlags (2367-112). Spítanbrak við vörðuna. Varðan er á milli tveggja hraunhóla.

Lýsing:

Varða, landamerki. Úr hraungrýti. Hrunin. Hálf þríhyrningslaga. Varðan er 0.3-1.2m há og að jafnaði 0.5m breið.

Heimildir:

Ljósmyndir/teikningar:



Númer: 2367-114

Sýsla: Gullbringusýsla

Sveitarfélag: Hafnarfjörður

Landareign: Þorbjarnarstaðir / Gerði

Skrásetjari: Atli Rúnarsson

Dagsetning: 5.10.2020

ISN93: E 351607.9 , N 396387.4

Sérheiti:

Tegund: Tóft

Hlutverk: Útihús

Fjöldi: 1

Hættumat: Engin hætta

Hættuorsök:

Ástand: Vel greinanleg

Aldur: 1550 - 1900

Friðlýst: Nei

Lengd: 5.8m

Breidd: 4.9m

Vegghæð: 0.3 – 1.4m

Breidd veggja: 1.2m

Umhverfi/staðhættir:

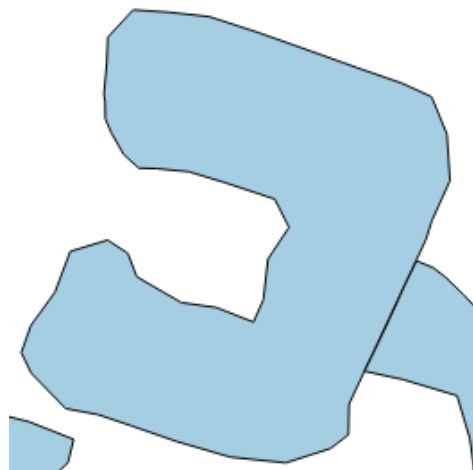
Við tjörn við Þorbjarnarstaði. Hraunhólar í kring, grasi vaxið, gras, mosi, lyng. U.þ.b. 35m austan við túngarð Þorbjarnarstaða (2367-12)

Lýsing:

Tóft. Útihús úr torfi og grjóti, grasi vaxin. Inngangur í vestur. Veggjahæð er frá 0.3 - 1.4m og veggjabreidd er að jafnaði 1.2m.

Heimildir:

Ljósmyndir/teikningar:



Númer: 2367-115
Sýsla: Gullbringusýsla
Sveitarfélag: Hafnarfjörður
Landareign: Þorbjarnarstaðir / Gerði
Skrásetjari: Atli Rúnarsson
Dagsetning: 5.10.2020
ISN93: E 351596.4 , N 396383.5
Sérheiti:
Tegund: Garðlag
Hlutverk: Túngarður / varnargarður
Fjöldi: 1
Hættumat: Engin hætta
Hættuorsök:
Ástand: Vel greinanleg
Aldur: 1550 - 1900
Friðlýst: Nei
Lengd: 25m
Breidd: 1.5m
Vegghæð: 0.1 – 1.2m
Breidd veggja: 1m

Umhverfi/staðhættir:

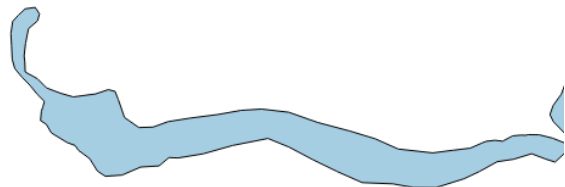
Á grasivöxnu svæði við tjörnina við Gerði. Garðurinn gengur í vestur frá tóft (2367-114).

Lýsing:

Garður, blanda af túngarði og varnargarði. Gengur í vestur frá (2367-114) að tjörninni í hálfhring í fjöruborðinu. Veggjahæð er frá 0.1-1.2m og veggjabreidd að jafnaði 1m. Garðurinn er töluvert hrúninn.

Heimildir:

Ljósmyndir/teikningar:



Númer: 2367-116

Sýsla: Gullbringusýsla

Sveitarfélag: Hafnarfjörður

Landareign: Þorbjarnarstaðir / Gerði

Skrásetjari: Atli Rúnarsson

Dagsetning: 5.10.2020

ISN93: E 351616.8 , N 396372.6

Sérheiti:

Tegund: Garðlag

Hlutverk: Túngarður

Fjöldi: 2

Hættumat: Engin hætta

Hættuorsök:

Ástand: Vel greinanleg

Aldur: 1550 - 1900

Friðlýst: Nei

Lengd:

Breidd:

Vegghæð: 0.4 – 1.6m

Breidd veggja: 1m

Umhverfi/staðhættir:

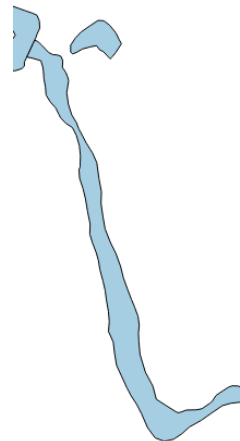
Túnið afmarkast af garðinum og hraunklettum. Grenitré og aspir við og innan túnsins. Garðurinn er mosavaxinn.

Lýsing:

Garðlag, túngarður, í 2 pörtum. Er áfast tóft (2367-114) og inngangur við tóftina, garðurinn liggur í suður frá tóftinni. Úr hraungrýti. Veggjahæð er frá 0.4-1.6m og veggjabreidd að jafnaði 1m.

Heimildir:

Ljósmyndir/teikningar:



Númer: 2367-117

Sýsla: Gullbringusýsla

Sveitarfélag: Hafnarfjörður

Landareign: Þorbjarnarstaðir / Gerði

Skrásetjari: Atli Rúnarsson

Dagsetning: 5.10.2020

ISN93: E 351646.9 , N 396376.1

Sérheiti:

Tegund: Garðlag

Hlutverk: Túngarður / gerði

Fjöldi: 3

Hættumat: Engin hætta

Hættuorsök:

Ástand: Vel greinanleg

Aldur: 1550 - 1900

Friðlýst: Nei

Lengd:

Breidd:

Vegghæð: 0.1 – 1.5m

Breidd veggja: 1.2m

Umhverfi/staðhættir:

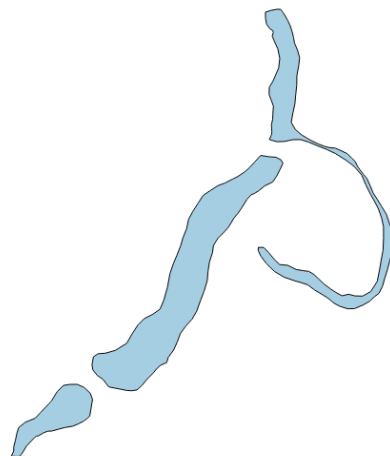
Í túnjaðrinum við Gerði, í hrauninu, furutré og aspir, gras, mosi og lyng. Hraun og graslendi.

Lýsing:

Garðlag, túngarður og gerði. Í 3 hlutum, gerði gengur út úr nyrsta hluta garðsins. Úr hraungrýti. Veggjahæð er frá 0.1-1.5m og veggjabreidd er að jafnaði 1.2m. Vel hrunið og sigið.

Heimildir:

Ljósmyndir/teikningar:



Númer: 2367-118

Sýsla: Gullbringusýsla

Sveitarfélag: Hafnarfjörður

Landareign: Þorbjarnarstaðir

Skrásetjari: Atli Rúnarsson

Dagsetning: 5.10.2020

ISN93: E 351633.7 , N 396461.6

Sérheiti:

Tegund: Tóft

Hlutverk: Útihús

Fjöldi: 1

Hættumat: Engin hættu

Hættuorsök:

Ástand: Vel greinanleg

Aldur: 1550 - 1900

Friðlýst: Nei

Lengd: 9.6m

Breidd: 7.7m

Vegghæð: 0.5 - 2m

Breidd veggja: 1m

Umhverfi/staðhættir:

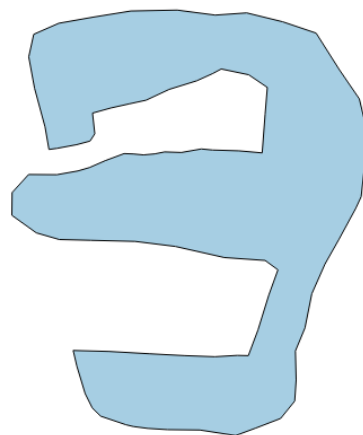

Við tjörn við Þorbjarnarstaði. Hraunhólar í kring, grasi vaxið, gras, mosi, lyng. U.þ.b. 35m austan við túngarð Þorbjarnarstaða (2367-12)

Lýsing:

Útihús, grjóthlaðin, líklega fjárhús og hlaða. Inngangur í V á báðum rýmum. Norður rýmið er verr farið, líklega hlaðan, gæti verið smá niðurgrafið. Veggjahæð er frá 0.5-2m og veggjabreidd er að jafnaði 1m þar sem hún er greinileg, rústin gengur inn í hraunhól.

Heimildir:

Ljósmyndir/teikningar:



Númer: 2367-119

Sýsla: Gullbringusýsla

Sveitarfélag: Hafnarfjörður

Landareign: Straumur / Þýskubúð

Skrásetjari: Atli Rúnarsson

Dagsetning: 5.10.2020

ISN93: E 351128.7 , N 396965.8

Sérheiti:

Tegund: Tóft

Hlutverk: Naust

Fjöldi: 1

Hættumat: Engin hætta

Hættuorsök:

Ástand: Heilleg

Aldur: 1550 - 1900

Friðlýst: Nei

Lengd: 7.8m

Breidd: 3.5m

Vegghæð: 0.3 – 1.4m

Breidd veggja: 1m

Umhverfi/staðhættir:

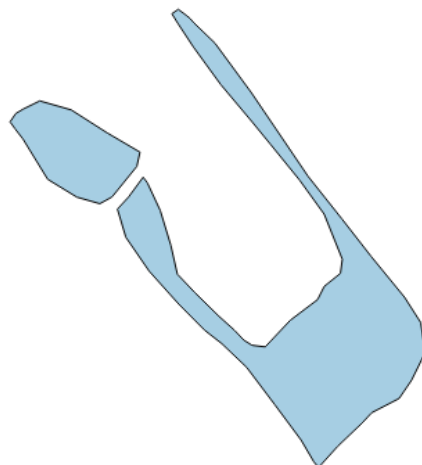
Í landi Þýskubúðar, við sjóinn, garðlag (2367-120) liggur í NV frá naustinu. Naustið u.þ.b. 20m frá fjöruborðinu og um 30m SV við Þýskubúð (2367-122).

Lýsing:

Naust, úr hraungrýti og fjörugrýti. Heillegt, aðeins hrunið inn í naustið. Veggjahæð er frá 0.3-1.4m og veggjaþykkt er að jafnaði 1m. Opið í NV.

Heimildir:

Ljósmyndir/teikningar:



Númer: 2367-120

Sýsla: Gullbringusýsla

Sveitarfélag: Hafnarfjörður

Landareign: Straumur / Þýskubúð

Skrásetjari: Atli Rúnarsson

Dagsetning: 7.10.2020

ISN93: E 351120.9 , N 396972.6

Sérheiti:

Tegund: Garðlag

Hlutverk: Herslugarður

Fjöldi: 1

Hættumat: Engin hætta

Hættuorsök:

Ástand: Vel greinanleg

Aldur: 1550 - 1900

Friðlýst: Nei

Lengd: 11m

Breidd: 2m

Vegghæð: 0.3 – 0.7m

Breidd veggja: 2m

Umhverfi/staðhættir:

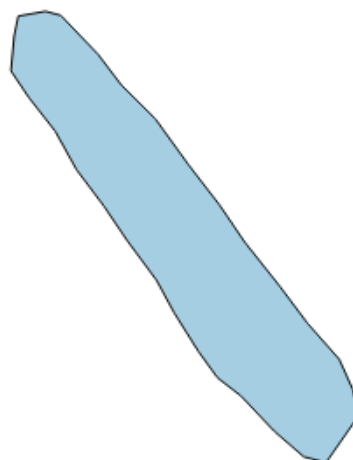
Á landi Þýskubúðar, við sjóinn, garðurinn liggur í NV frá naust (2367-119).

Lýsing:

Garðlag, úr hraungrýti. Liggur frá naust (2367-119) að matjurtagarði (2367-121). Er rofinn af malarvegi.

Heimildir:

Ljósmyndir/teikningar:



Númer: 2367-121

Sýsla: Gullbringusýsla

Sveitarfélag: Hafnarfjörður

Landareign: Straumur / Þýskubúð

Skrásetjari: Atli Rúnarsson

Dagsetning: 7.10.2020

ISN93: E 351118.3 , N 396985.4

Sérheiti:

Tegund: Jarðræktarsvæði

Hlutverk: Matjurtagarður

Fjöldi: 1

Hættumat: Engin hætta

Hættuorsök:

Ástand: Greinanleg

Aldur: 1550 - 1900

Friðlýst: Nei

Lengd: 12.3m

Breidd: 7.8m

Vegghæð: 0.3 – 0.5m

Breidd veggja: 1m

Umhverfi/staðhættir:

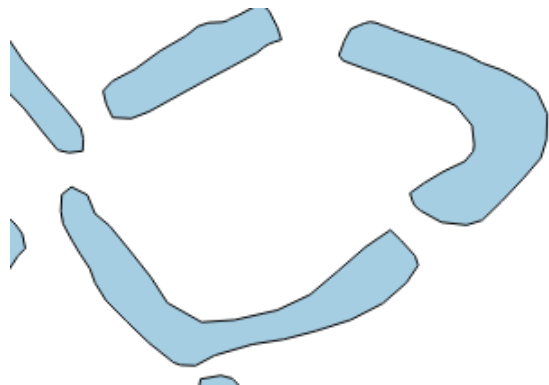
Í landi Þýskubúða, við sjóinn, garðlag (2367-120) liggur í NV frá naustinu. Naustið u.þ.b. 20m frá fjöruborðinu og um 30m SV við Þýskubúð (2367-122).

Lýsing:

Matjurtagarður, hlaðið í kringum hann úr torfi og grjóti. Uppvið íbúðarhús (2367-122). Garðlag (2367-120) gengur í SA frá matjurtagarðinum og garðlag (2367-123) gengur í NV frá garðinum.

Heimildir:

Ljósmyndir/teikningar:



Númer: 2367-122
Sýsla: Gullbringusýsla
Sveitarfélag: Hafnarfjörður
Landareign: Straumur / Þýskubúð
Skrásetjari: Atli Rúnarsson
Dagsetning: 5.10.2020
ISN93: E 351114.8 , N 396994.4
Sérheiti: Þýskubúð
Tegund: Hús
Hlutverk: Híbýli
Fjöldi: 1
Hættumat: Engin hætta
Hættuorsök:
Ástand: Vel greinanleg
Aldur: 1550 - 1900
Friðlýst: Nei
Lengd: 8.5m
Breidd: 5.1m
Vegghæð: 3.5m
Breidd veggja: 0.5m

Umhverfi/staðhættir:

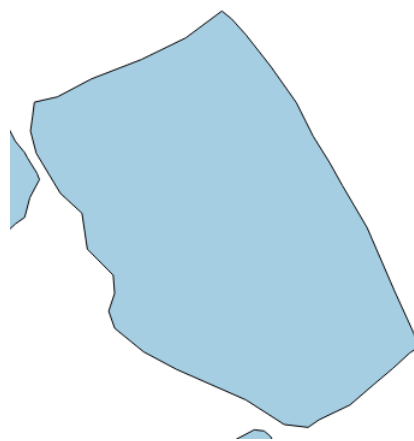
Á bæjarstæði Þýskubúða við Straumsvík. Malarvegur liggur að rústasvæðinu. Fjörugrjót og hraungrýti hlaðið í kringum húsið.

Lýsing:

Þýskubúð, íbúðarhús úr steinsteypu. Veggjahæð er allt að 3.5m, frá kjallara að þaki. Reykháfurinn er hruninn inn í hlaðið framan við húsið. Það eru bæði tröppur úr steypu á efri hæð og í kjallara. Innvolsið í húsinu er hrunið í kjallaran, grunnurinn af reykháfnunum er enn á sínum stað. Fimm gluggar sjáanlegir og dyrnar hafa verið í vestur. Vestur veggurinn er að mestu hruninn.

Heimildir:

Ljósmyndir/teikningar:



Númer: 2367-123

Sýsla: Gullbringusýsla

Sveitarfélag: Hafnarfjörður

Landareign: Straumur / Þýskubúð

Skrásetjari: Atli Rúnarsson

Dagsetning: 7.10.2020

ISN93: E 351109.6 , N 396989.9

Sérheiti:

Tegund: Garðlag

Hlutverk: Hlað

Fjöldi: 2

Hættumat: Engin hætta

Hættuorsök:

Ástand: Vel greinanleg

Aldur: 1900 - 1950

Friðlýst: Nei

Lengd:

Breidd:

Vegghæð: 1.2 – 1.6m

Breidd veggja: 1.2m

Umhverfi/staðhættir:

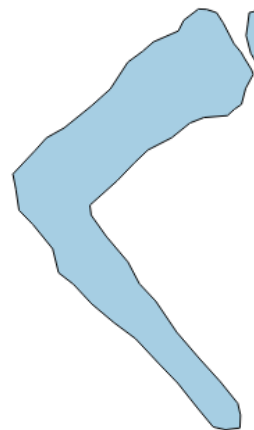
Á bæjarstæði Þýskubúða við Straumsvík. Er rétt vestan við Þýskubúð (2367-122) og matjurtagarður (2367-124) er SV við garðlagið.

Lýsing:

Garðlag, úr hraungrýti og fjörugrjóti. Liggur út frá matjurtagarði að íbúðarhúsi. Vegghæð frá 1.2 - 1.6m, veggjabreidd er að jafnaði 1.2m. Myndar hlað við Þýskubúð (2367-122). Steypa í NA enda hleðslunar.

Heimildir:

Ljósmyndir/teikningar:



Númer: 2367-124

Sýsla: Gullbringusýsla

Sveitarfélag: Hafnarfjörður

Landareign: Straumur / Þýskubúð

Skrásetjari: Atli Rúnarsson

Dagsetning: 7.10.2020

ISN93: E 351106.7 , N 396988.1

Sérheiti:

Tegund: Jarðræktarsvæði

Hlutverk: Matjurtagarður

Fjöldi: 1

Hættumat: Engin hætta

Hættuorsök:

Ástand: Greinanleg

Aldur: 1900 - 1950

Friðlýst: Nei

Lengd: 14m

Breidd: 5.8m

Vegghæð: 0 – 1.1m

Breidd veggja: 0.5m

Umhverfi/staðhættir:


Á bæjarstæði Þýskubúða við Straumsvík. Er SV við garðlag (2367-123) og íbúðarhús (2367-122).

Lýsing:

Matjurtagarður. Hlaðið í kringum garðinn úr grjóti, grasi vaxið, ógreinanleg á köflum. Veggjahæð er frá 0 - 1.1m og veggjabreidd er að jafnaði 0.5m

Heimildir:

Ljósmyndir/teikningar:



Númer: 2367-125

Sýsla: Gullbringusýsla

Sveitarfélag: Hafnarfjörður

Landareign: Straumur / Þýskubúð

Skrásetjari: Atli Rúnarsson

Dagsetning: 7.10.2020

ISN93: E 351107.6 , N 397005.5

Sérheiti:

Tegund: Garðlag

Hlutverk: Matjurtagarður?

Fjöldi: 1

Hættumat: Engin hætta

Hættuorsök:

Ástand: Vel greinanleg

Aldur: 1900 - 1950

Friðlýst: Nei

Lengd: 11m

Breidd: 11m

Vegghæð: 0.3 – 1.4m

Breidd veggja: 1m

Umhverfi/staðhættir:

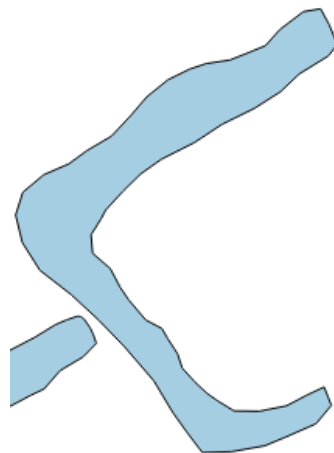
Við fjöruborðið norðan við Íbúðarhús. Fjörugrýti og þang/þari innan í garðinum, grasivaxið.

Lýsing:

Garðlag, mögulega matjurtagarður. Hlaðið í kringum garðinn með hraun- og fjörugrýti. Veggjahæð er frá 0.2 – 1m og veggjabreiddin er að jafnaði 0.5m.

Heimildir:

Ljósmyndir/teikningar:



Númer: 2367-126

Sýsla: Gullbringusýsla

Sveitarfélag: Hafnarfjörður

Landareign: Straumur / Þýskubúð

Skrásetjari: Atli Rúnarsson

Dagsetning: 7.10.2020

ISN93: E 351096.9 , N 396998.0

Sérheiti:

Tegund: Garðlag

Hlutverk: Herslugarður

Fjöldi: 1

Hættumat: Engin hætta

Hættuorsök:

Ástand: Greinanleg

Aldur: 1900 - 1950

Friðlýst: Nei

Lengd: 12.5m

Breidd: 1m

Vegghæð: 0 – 0.3m

Breidd veggja: 1m

Umhverfi/staðhættir:

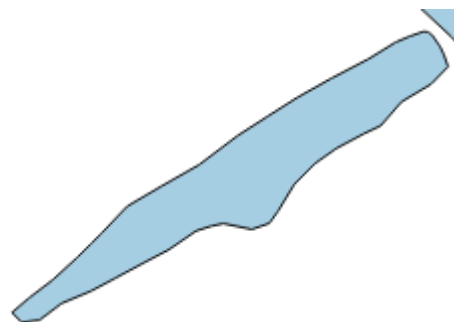
Í landi Þýskubúða, við sjóinn, garðlag (2367-120) liggur í NV frá naustinu. Naustið u.þ.b. 20m frá fjöruborðinu og um 30m SV við Þýskubúð (2367-122).

Lýsing:

Herslugarður. Úr hraun og fjörugrýti. Endarnir eru illgreinanlegir en miðjan er greinanleg. Veggjahæð er frá 0 - 0.3 og veggjabreidd er að jafnaði 1m, mosavaxin.

Heimildir:

Ljósmyndir/teikningar:



Númer: 2367-127

Sýsla: Gullbringusýsla

Sveitarfélag: Hafnarfjörður

Landareign: Straumur / Þýskubúð

Skrásetjari: Atli Rúnarsson

Dagsetning: 7.10.2020

ISN93: E 351072.0 , N 396982.2

Sérheiti:

Tegund: Garðlag

Hlutverk: Óþekkt

Fjöldi: 1

Hættumat: Engin hætta

Hættuorsök:

Ástand: Greinanleg

Aldur: 1550 - 1900

Friðlýst: Nei

Lengd:

Breidd:

Vegghæð: 0 – 0.3m

Breidd veggja: 1.2m

Umhverfi/staðhættir:

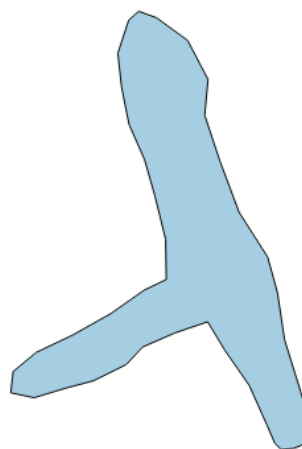
Í hrauninu u.þ.b. 40m vestan við Þýskubúð (2367-122). Garðlagið er mosavaxið. Suðurendi byrjar við hraunhól, gengur norður inn í brekku og hverfur þar, við nokkurnvegin miðjan garðinn gengur tunga í vestur sem við brunn (2367-128).

Lýsing:

Garðlag, greinanlegt. T laga, óþekkt hlutverk. Vegghjahæð er frá 0 – 0.3m og veggjabreidd er að jafnaði 1.2m. Garðlagið er vel sigið.

Heimildir:

Ljósmyndir/teikningar:



Númer: 2367-128

Sýsla: Gullbringusýsla

Sveitarfélag: Hafnarfjörður

Landareign: Straumur / Þýskubúð

Skrásetjari: Atli Rúnarsson

Dagsetning: 7.10.2020

ISN93: E 351064.6 , N 396978.9

Sérheiti:

Tegund: Niðurgröftur

Hlutverk: Brunnur

Fjöldi: 1

Hættumat: Engin hætta

Hættuorsök:

Ástand: Vel greinanleg

Aldur: 1550 - 1900

Friðlýst: Nei

Lengd: 1.4m

Breidd: 0.9m

Vegghæð:

Breidd veggja:

Umhverfi/staðhættir:

Í hrauninu vestan við Þýskubúð (2367-122). Við vesturenda garðlags (2367-127)

Lýsing:

Brunnur, það vottar fyrir hleðslum í honum, ekkert vatn er í brunninum.

Heimildir:

Ljósmyndir/teikningar:



Númer: 2367-129

Sýsla: Gullbringusýsla

Sveitarfélag: Hafnarfjörður

Landareign: Straumur / Þýskubúð

Skrásetjari: Atli Rúnarsson

Dagsetning: 7.10.2020

ISN93: E 351056.7 , N 397007.7

Sérheiti:

Tegund: Hleðsla

Hlutverk: Gerði

Fjöldi: 1

Hættumat: Engin hætta

Hættuorsök:

Ástand: Vel greinanleg

Aldur: 1550 - 1900

Friðlýst: Nei

Lengd: 16.3m

Breidd: 10.2m

Vegghæð: 0.4 – 1.2m

Breidd veggja: 2m

Umhverfi/staðhættir:

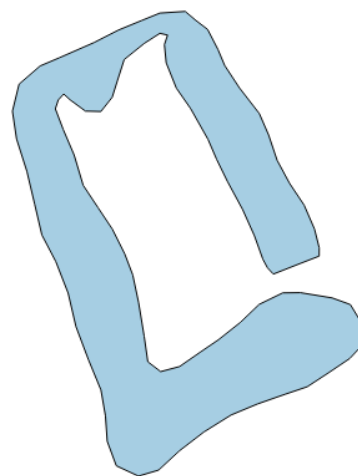
U.þ.b. 60m NV við Þýskubúð (2367-122). Ofan á hraunhól, 30m norðan við brunn (2367-128).

Lýsing:

Gerði, úr hraungrýti. Ferkantað, töluvert hrúnið úr norðurhliðinni, vesturhliðin er heillegust. Inngangur í SA horni.

Heimildir:

Ljósmyndir/teikningar:



Númer: 2367-130

Sýsla: Gullbringusýsla

Sveitarfélag: Hafnarfjörður

Landareign: Straumur / Þýskubúð

Skrásetjari: Atli Rúnarsson

Dagsetning: 7.10.2020

ISN93: E 351075.2 , N 397010.4

Sérheiti:

Tegund: Tóft

Hlutverk: Naust

Fjöldi: 1

Hættumat: Engin hætta

Hættuorsök:

Ástand: Vel greinanleg

Aldur: 1550 - 1900

Friðlýst: Nei

Lengd: 8.5m

Breidd: 7.6m

Vegghæð: 0.2 – 1.3m

Breidd veggja: 1m

Umhverfi/staðhættir:

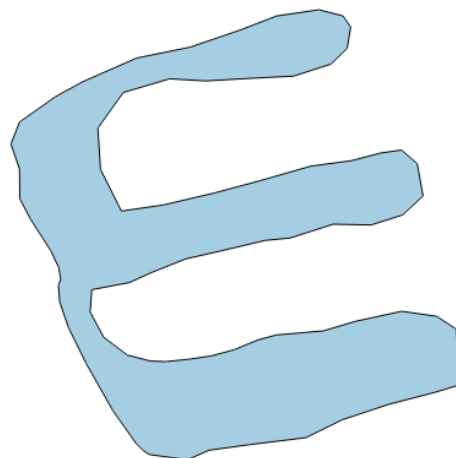
U.þ.b. 11m austan við (2367-129). Grasivaxið og hleðslurnar eru mosavaxnar, hlaðið við klett.

Lýsing:

Naust, hlaðið úr hraun og fjörugrýti. 2 hólf. Nyrðra hólfíð er ógreinilegra. Bæðin opin í austur. V-veggur er klettur þar sem búið er að hlaða í sprungurnar.

Heimildir:

Ljósmyndir/teikningar:



Númer: 2367-131

Sýsla: Gullbringusýsla

Sveitarfélag: Hafnarfjörður

Landareign: Straumur / Þýskubúð

Skrásetjari: Atli Rúnarsson

Dagsetning: 7.10.2020

ISN93: E 351103.4 , N 397033.4

Sérheiti:

Tegund: Garðlag

Hlutverk: Varnargarður

Fjöldi: 1

Hættumat: Mikil hætta

Hættuorsök: Landbrot

Ástand: Greinanleg

Aldur: 1550 - 1900

Friðlýst: Nei

Lengd: 7.8m

Breidd: 3.5m

Vegghæð: 0.3 – 1.4m

Breidd veggja: 1m

Umhverfi/staðhættir:

Alveg við fjöruborðið við Þýskubúð á mótis við Álverið, gras í kring.

Lýsing:

Varnargarður, úr fjörugrýti, illa farinn vegna ágangs sjávar, rofinn og horfinn á köflum. Mikil hætta vegna landbrots. Veggjahæð er frá 0 -1.4m og veggjabreidd er að jafnaði 1.2m

Heimildir:

Ljósmyndir/teikningar:



Númer: 2367-132

Sýsla: Gullbringusýsla

Sveitarfélag: Hafnarfjörður

Landareign: Straumur / Þýskubúð

Skrásetjari: Atli Rúnarsson

Dagsetning: 5.10.2020

ISN93: E 351128.7 , N 396965.8

Sérheiti:

Tegund: Garðlag

Hlutverk: Túngarður

Fjöldi: 1

Hættumat: Engin hætta

Hættuorsök:

Ástand: Vel greinanleg

Aldur: 1550 - 1900

Friðlýst: Nei

Lengd: 127.5m

Breidd: 1m

Vegghæð: 0.1 – 2m

Breidd veggja: 1m

Umhverfi/staðhættir:

Byrjar við fjöruna og gengur í SV inn í hraunið. Hólar hæðir og sprungur. Girðingæfni á stöku stað við garðinn.

Lýsing:

Garðlag, tún og landamerkjagarður Þýskubúðar, 123.5m langur. Veggjahæð er frá 0.1 - 2m og veggjabreidd er að jafnaði 1m. Er hruninn á köflum og gönguleiðir yfir hann.

Heimildir:

Ljósmyndir/teikningar:



Númer: 2367-133

Sýsla: Gullbringusýsla

Sveitarfélag: Hafnarfjörður

Landareign: Straumur

Skrásetjari: Atli Rúnarsson

Dagsetning: 7.10.2020

ISN93: E 350974.1 , N 397014.9

Sérheiti:

Tegund: Hleðsla

Hlutverk: Gerði

Fjöldi: 1

Hættumat: Engin hætta

Hættuorsök:

Ástand: Vel greinanleg

Aldur: 1550 - 1900

Friðlýst: Nei

Lengd: 40m

Breidd: 3.5m

Vegghæð: 0.2 – 1.3m

Breidd veggja: 0.5m

Umhverfi/staðhættir:

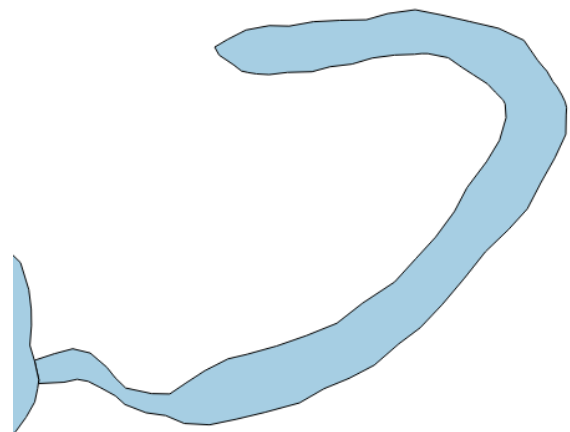
Við hraunbolla u.þ.b. 140m vestan við Þýskubúð (2367-122). Tóft (2367-134) er áföst hleðslunni og fjárskýli (2367-135) er u.þ.b. 15m vestan við hleðsluna.

Lýsing:

Gerði, úr hraungrýti. VH frá 0.2 - 1.3m vb 0.5m. Umlykur hraunbolla og myndar þannig gerði. Tóft (2367-134) er áföst og innan gerðisins. Hleðslan er mosavaxin.

Heimildir:

Ljósmyndir/teikningar:



Númer: 2367-134

Sýsla: Gullbringusýsla

Sveitarfélag: Hafnarfjörður

Landareign: Straumur / Þýskubúð

Skrásetjari: Atli Rúnarsson

Dagsetning: 5.10.2020

ISN93: E 351128.7 , N 396965.8

Sérheiti:

Tegund: Tóft

Hlutverk: Útihús

Fjöldi: 1

Hættumat: Engin hætta

Hættuorsök:

Ástand: Vel greinanleg

Aldur: 1550 - 1900

Friðlýst: Nei

Lengd: 7.8m

Breidd: 3.5m

Vegghæð: 0.3 – 1.4m

Breidd veggja: 1m

Umhverfi/staðhættir:

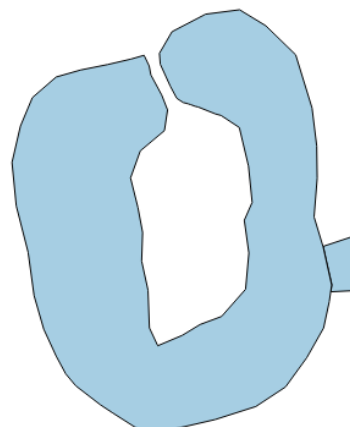
Við hraunbolla u.þ.b. 140m vestan við Þýskubúð (2367-122). Gerði (2367-133) er áfast tóftinni og fjárskýli (2367-135) er u.þ.b. 15m vestan við tóftina.

Lýsing:

Tóft, útihús. Úr hraungrýti við klett. Tengist gerði (2367-133). Veggjahæð er frá 0.5 - 1.7m og veggjabreidd er að jafnaði. Töluvert hrunið inn í hana. Inngangur í norður inn í gerði (2367-133).

Heimildir:

Ljósmyndir/teikningar:



Númer: 2367-135

Sýsla: Gullbringusýsla

Sveitarfélag: Hafnarfjörður

Landareign: Straumur

Skrásetjari: Atli Rúnarsson

Dagsetning: 7.10.2020

ISN93: E 350942.4 , N 397009.1

Sérheiti:

Tegund: Hleðsla

Hlutverk: Fjárskýli

Fjöldi: 1

Hættumat: Engin hætta

Hættuorsök:

Ástand: Vel greinanleg

Aldur: 1550 - 1900

Friðlýst: Nei

Lengd:

Breidd:

Vegghæð: 0.5 – 1.6m

Breidd veggja: 1.5m

Umhverfi/staðhættir:

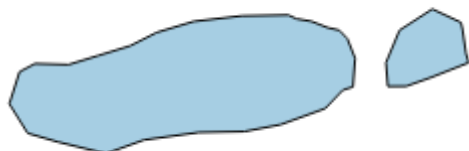
Við hraunhól u.þ.b. 14m vestan við tóft (2367-134) og 7m austan við landamerkjagarð (2367-69)

Lýsing:

Fjárskýli. Tvær hleðslur framan við helli. Veggjhæð frá 0.5 - 1.6m og veggjabreidd að jafnaði 1.5m. Mosavaxið.

Heimildir:

Ljósmyndir/teikningar:



Númer: 2367-136
Sýsla: Gullbringusýsla
Sveitarfélag: Hafnarfjörður
Landareign: Lónakot
Skrásetjari: Atli Rúnarsson
Dagsetning: 2.10.2020
ISN93: E 349266.8 , N 395800.2
Sérheiti: Lónakotselsstígur
Tegund: Heimild
Hlutverk: Leið
Fjöldi: 1
Hættumat: Mikil hætta
Hættuorsök: Vegagerð
Ástand: Sést ekki
Aldur: 1550 - 1900
Friðlýst: Nei
Lengd:
Breidd:
Vegghæð:
Breidd veggja:

Umhverfi/staðhættir:

Leið sem hefur legið frá Lónakoti suður að Lónakotsseli. Leiðin hefur verið rofin af Reykjanesbraut og gamla Keflavíkurvegi.

Lýsing:

Lónakotselsstígur, heimild um leið frá Lónakoti að Lónkotsseli. Leiðin sést ekki.

Heimildir:

Ljósmyndir/teikningar:

Númer: 2367-139

Sýsla: Gullbringusýsla

Sveitarfélag: Hafnarfjörður

Landareign: Straumur

Skrásetjari: Atli Rúnarsson

Dagsetning: 7.10.2020

ISN93: E 351025.8 , N 396616.5

Sérheiti:

Tegund: Tóft

Hlutverk: Skotbyrgi

Fjöldi: 1

Hættumat: Engin hætta

Hættuorsök:

Ástand: Heilleg

Aldur: 1900 - 1950

Friðlýst: Nei

Lengd: 2.7m

Breidd: 2.3m

Vegghæð: 0.5 – 1.2m

Breidd veggja: 0.5m

Umhverfi/staðhættir:

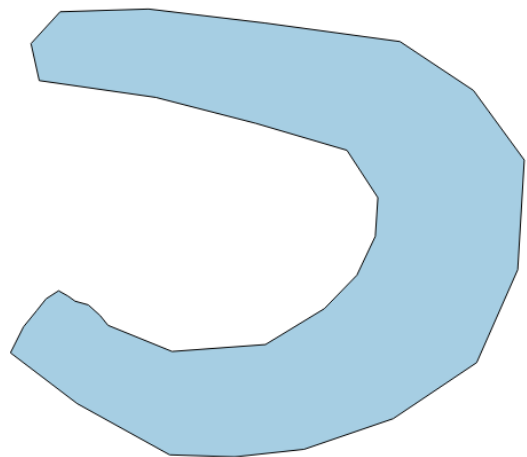
Í hrauninu austan við straum. Norðan við Reykjanesbraut. Hleðsla og varða frá víkinga-áhugamönnum rétt við byrgið.

Lýsing:

Skotbyrgi, úr hraungrýti. Opið í vestur. Veggjahæð er frá 0.5 - 1.2 og veggjabreidd er að jafnaði 0.5m

Heimildir:

Ljósmyndir/teikningar:



Númer: 2367-140

Sýsla: Gullbringusýsla

Sveitarfélag: Hafnarfjörður

Landareign: Straumur

Skrásetjari: Atli Rúnarsson

Dagsetning: 5.10.2020

ISN93: E 351056.8 , N 396671.8

Sérheiti:

Tegund: Garðlag

Hlutverk: Túngarður

Fjöldi: 1

Hættumat: Engin hætta

Hættuorsök:

Ástand: Vel greinanleg

Aldur: 1550 - 1900

Friðlýst: Nei

Lengd:

Breidd:

Vegghæð: 0.2 – 1.2m

Breidd veggja: 0.5m

Umhverfi/staðhættir:

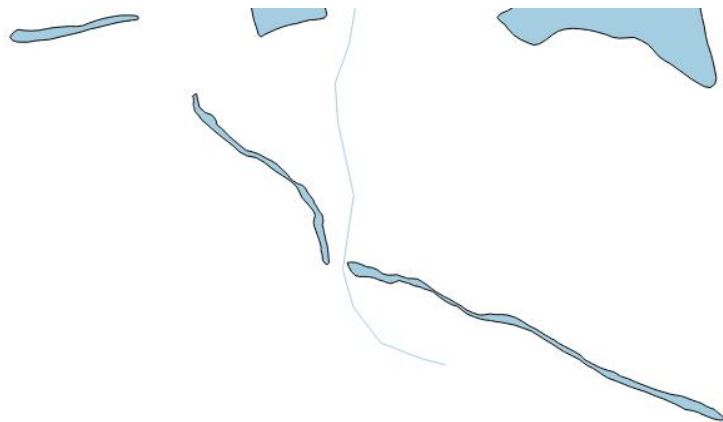
Við Straum, í hrauninu, fer niður hæðir og hóla.

Lýsing:

Túngarður, úr hraungrýti. Í þrem pörtum. Rofinn af vegslóða (2367-143). Veggjahæð er frá 0.2 - 1.2m og veggjabreidd er að jafnaði 0.5m. Liggur í NA – SV.

Heimildir:

Ljósmyndir/teikningar:



Númer: 2367-141
Sýsla: Gullbringusýsla
Sveitarfélag: Hafnarfjörður
Landareign: Straumur
Skrásetjari: Atli Rúnarsson
Dagsetning: 7.10.2020
ISN93: E 351085.6 , N 396676.1
Sérheiti:
Tegund: Steinsteypa
Hlutverk: Hús
Fjöldi: 1
Hættumat: Engin hætta
Hættuorsök:
Ástand: Heilleg
Aldur: 1900 - 2000
Friðlýst: Nei
Lengd: 10.8m
Breidd: 9m
Vegghæð:
Breidd veggja:

Umhverfi/staðhættir:

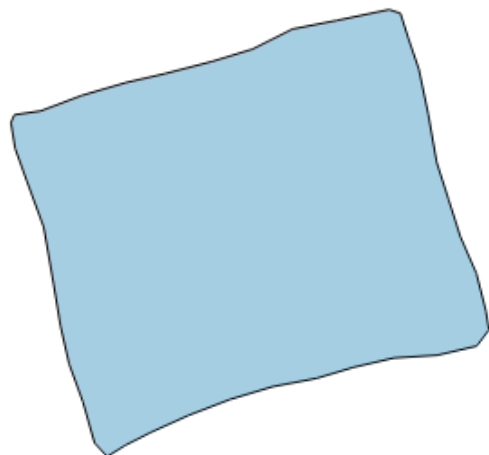
Birki og aspir í kring. Í hrauninu við Straum. Grasvöxtur. Malarvegur (2367-143) liggur framhá gólfplötunni.

Lýsing:

Gólfplata, steinsteyp. Mögulega kjallari undir henni. Járnbindingarstangir standa uppúr henni allan hringinn og frauðplast(einangrun) á stöku stað í köntunum. Búið að setja mól yfir.

Heimildir:

Ljósmyndir/teikningar:



Númer: 2367-142

Sýsla: Gullbringusýsla

Sveitarfélag: Hafnarfjörður

Landareign: Straumur

Skrásetjari: Atli Rúnarsson

Dagsetning: 7.10.2020

ISN93: E 351097.3 , N 396733.5

Sérheiti:

Tegund: Rutt svæði

Hlutverk: Hús

Fjöldi: 1

Hættumat: Engin hætta

Hættuorsök:

Ástand: Vel greinanleg

Aldur: 1900 - 1200

Friðlýst: Nei

Lengd: 16.5m

Breidd: 8.3m

Vegghæð:

Breidd veggja:

Umhverfi/staðhættir:

U.þ.b. 60m norðan við gólfplötu (2367-141). Við núverandi bæjarstæði á straum. Undir hraunhól

Lýsing:

Rutt svæði, líklega eftir hús.

Heimildir:

Ljósmyndir/teikningar:



Númer: 2367-143

Sýsla: Gullbringusýsla

Sveitarfélag: Hafnarfjörður

Landareign: Straumur

Skrásetjari: Atli Rúnarsson

Dagsetning: 7.10.2020

ISN93: E 351103.7 , N 396726.5

Sérheiti:

Tegund: Vegur

Hlutverk: Leið

Fjöldi: 1

Hættumat: Engin hætta

Hættuorsök:

Ástand: Vel greinanleg

Aldur: 1900 - 2000

Friðlýst: Nei

Lengd: 165m

Breidd: 2.5m

Vegghæð:

Breidd veggja:

Umhverfi/staðhættir:

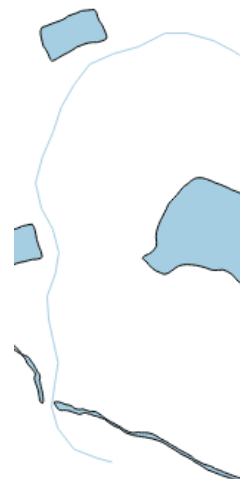
Liggur í vestur og suður frá bílastæðinu við Straum.

Lýsing:

Malarvegur. Liggur frá bílastæðinu á Straumi framhjá húsgrunnum (2367-141) & (2367-142) og gengur inn í hraunið að mögulegri rotþró. Er ca. 2.5m breiður og 165m langur. Sumstaðar alveg grasi vaxinn

Heimildir:

Ljósmyndir/teikningar:



Númer: 2367-144

Sýsla: Gullbringusýsla

Sveitarfélag: Hafnarfjörður

Landareign: Straumur

Skrásetjari: Atli Rúnarsson

Dagsetning: 7.10.2020

ISN93: E 351137.9 , N 396682.8

Sérheiti:

Tegund: Hóll

Hlutverk: Bæjarhóll

Fjöldi: 1

Hættumat: Engin hætta

Hættuorsök:

Ástand: Vel greinanleg

Aldur: 1550 - 1900

Friðlýst: Nei

Lengd: 28m

Breidd: 23m

Vegghæð:

Breidd veggja:

Umhverfi/staðhættir:

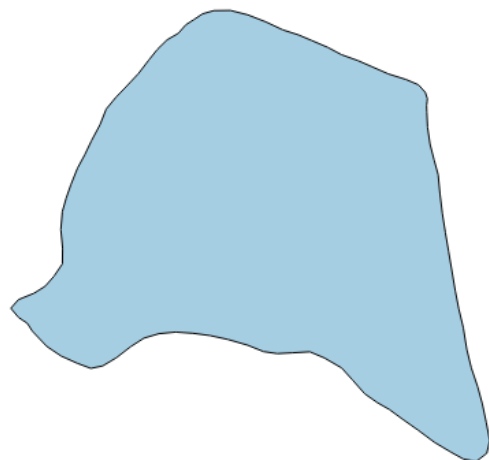
Við núverandi hús á Straumi, tjarnir og votlendi

Lýsing:

Bæjarhóllinn á Straumi, engar sjáanlegar minjar á honum þó hann sé mjög mishæðottur, er rofinn af bílastæði og vegi að Straumi.

Heimildir:

Ljósmyndir/teikningar:



Númer: 2367-146

Sýsla: Gullbringusýsla

Sveitarfélag: Hafnarfjörður

Landareign: Straumur

Skrásetjari: Atli Rúnarsson

Dagsetning: 7.10.2020

ISN93: E 351071.1 , N 396940.5

Sérheiti:

Tegund: Hleðsla

Hlutverk: Gerði

Fjöldi: 1

Hættumat: Engin hætta

Hættuorsök:

Ástand: Vel greinanleg

Aldur: 1550 - 1900

Friðlýst: Nei

Lengd: 6.8m

Breidd: 6.5m

Vegghæð: 0 – 1.3m

Breidd veggja: 0.7m

Umhverfi/staðhættir:

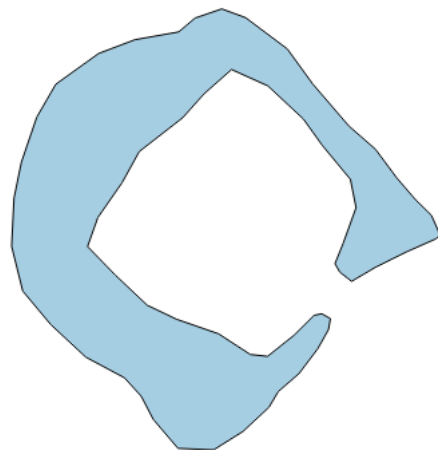
Grasi vaxið, við malarveg að Þýskubúð (2367-122) og u.þ.b. 30m NV við garð og gerði (2367-148).

Lýsing:

Gerði úr hraungrýti, ferkantað, inngangur í SA. Veggjahæð er frá 0 - 1.3m og veggjabreidd er að jafnaði 0.7m. NV veggur er klettur þar sem hlaðið er á milli sprungna.

Heimildir:

Ljósmyndir/teikningar:



Númer: 2367-147

Sýsla: Gullbringusýsla

Sveitarfélag: Hafnarfjörður

Landareign: Straumur

Skrásetjari: Atli Rúnarsson

Dagsetning: 7.10.2020

ISN93: E 351076.5 , N 396957.8

Sérheiti:

Tegund: Hleðsla

Hlutverk: Óþekkt

Fjöldi: 1

Hættumat: Engin hætta

Hættuorsök:

Ástand: Vel greinanleg

Aldur: 1550 - 1900

Friðlýst: Nei

Lengd: 5.1m

Breidd: 1m

Vegghæð: 0.5 – 1.5m

Breidd veggja: 1m

Umhverfi/staðhættir:

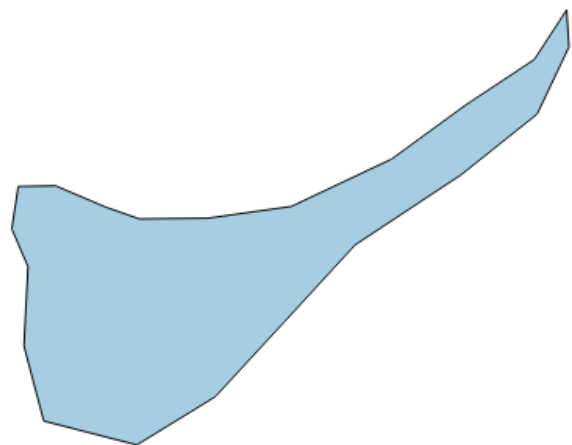
U.þ.b. 18m NA við gerði (2367-146).

Lýsing:

Hleðsla, óþekkt hlutverk. Veggjahæð er frá 0.5 - 1.5m og veggjabreidd er óskýr, hleðslan gengur inn í hraunið. Mosavaxin.

Heimildir:

Ljósmyndir/teikningar:



Númer: 2367-148
Sýsla: Gullbringusýsla
Sveitarfélag: Hafnarfjörður
Landareign: Straumur
Skrásetjari: Atli Rúnarsson
Dagsetning: 7.10.2020
ISN93: E 351097.0 , N 396928.3

Sérheiti:

Tegund: Garðlag
Hlutverk: Túngarður & gerði

Fjöldi: 1

Hættumat: Engin hætta

Hættuorsök:

Ástand: Greinanleg

Aldur: 1550 - 1900

Friðlýst: Nei

Lengd:

Breidd:

Vegghæð: 0.3 – 1.2m

Breidd veggja: 0.5m

Umhverfi/staðhættir:

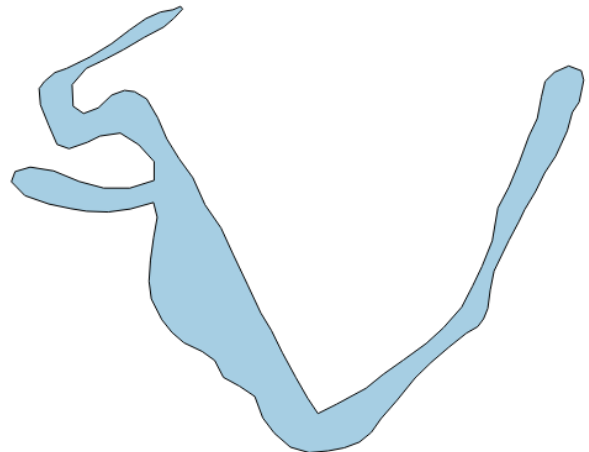
Sunnan við veginn að Þýskubúð (2367-122), í hrauni. U.þ.b. 50m vestan við fjöruborðið og 28m SA við gerði (2367-146).

Lýsing:

Garðlag og gerði, úr hraungrýti. Veggjahæð er frá 0.3 - 1.2m og veggjabreidd er að jafnaði 0.5m, er samt töluvert hrunin og sigin á köflum. Mosavaxið. 2 hólf í garðinum.

Heimildir:

Ljósmyndir/teikningar:



Númer: 2367-149
Sýsla: Gullbringusýsla
Sveitarfélag: Hafnarfjörður
Landareign: Straumur / Jónsbúð
Skrásetjari: Atli Rúnarsson
Dagsetning: 7.10.2020
ISN93: E 351053.2 , N 397175.2
Sérheiti: Jónsbúð
Tegund: Tóft
Hlutverk: Híbýli og fjós
Fjöldi: 1
Hættumat: Engin hætta
Hættuorsök:
Ástand: Vel greinanleg
Aldur: 1550 - 1900
Friðlýst: Nei
Lengd: 10.8m
Breidd: 7.3m
Vegghæð: 0.5 – 1.2m
Breidd veggja: 1.3m

Umhverfi/staðhættir:

Undir hraunhól, u.þ.b. 200m norðan við Þýskubúð (2367-122). Vörslugarður (2367-150) er beint framan við tóftina.


Lýsing:

Jónsbúð. Híbýli og fjós. Úr torfi og grjóti. Tvö rými. Vel greinanleg. Fjósið er opið í SV og þaðan er opið í baðstofu. Veggjahæð er frá 0.5 - 1.2m og veggjaþykkt er að jafnaði 1.3m. Grasi vaxin.

Heimildir:

(Bjarni F. Einarsson, 1999)

Ljósmyndir/teikningar:



Númer: 2367-150
Sýsla: Gullbringusýsla
Sveitarfélag: Hafnarfjörður
Landareign: Straumur / Jónsbúð
Skrásetjari: Atli Rúnarsson
Dagsetning: 7.10.2020
ISN93: E 351049.2 , N 397170.5
Sérheiti:
Tegund: Garðlag
Hlutverk: Vörslugarður
Fjöldi: 1
Hættumat: Engin hætta
Hættuorsök:
Ástand: Illgreinanlegt
Aldur: 1550 - 1900
Friðlýst: Nei
Lengd: 8.9m
Breidd: 1m
Vegghæð: 0 – 0.3m
Breidd veggja: 1m

Umhverfi/staðhættir:

Framan við Jónsbúð á grasivöxnu svæði í hrauninu við Straumsvík. Undir hraunhól.


Lýsing:

Garðlag, úr hraungrýti. Illgreinanlegt. Mosavaxið og sigið. Veggjahæð er frá 0 - 0.3m og veggjabreidd er að jafnaði um 1m. Rétt utan við Jónsbúð (2367-149).

Heimildir:

(Bjarni F. Einarsson, 1999)

Ljósmyndir/teikningar:



Númer: 2367-151

Sýsla: Gullbringusýsla

Sveitarfélag: Hafnarfjörður

Landareign: Straumur / Jónsbúð

Skrásetjari: Atli Rúnarsson

Dagsetning: 7.10.2020

ISN93: E 351044.9 , N 397178.0

Sérheiti:

Tegund: Tóft

Hlutverk: Hjallur

Fjöldi: 1

Hættumat: Engin hætta

Hættuorsök:

Ástand: Greinanleg

Aldur: 1550 - 1900

Friðlýst: Nei

Lengd: 6m

Breidd: 4m

Vegghæð: 0.2 – 1.2m

Breidd veggja: 0.5m

Umhverfi/staðhættir:


Rétt NV við Jónsbúð (2367-149).

Lýsing:

Hjallur úr fjörugrýti og hraungrýti. Töluvert hruninn, opinn í NA. Veggjahæð er frá 0.2 -1.2m og veggjabykkt eru u.þ.b. 0.5m.

Heimildir:

Ljósmyndir/teikningar:



Númer: 2367-152

Sýsla: Gullbringusýsla

Sveitarfélag: Hafnarfjörður

Landareign: Straumur / Jónsbúð

Skrásetjari: Atli Rúnarsson

Dagsetning: 7.10.2020

ISN93: E 351060.0 , N 397178.7

Sérheiti:

Tegund: Jarðræktarsvæði

Hlutverk: Matjurtagarður

Fjöldi: 1

Hættumat: Engin hætta

Hættuorsök:

Ástand: Vel greinanleg

Aldur: 1550 - 1900

Friðlýst: Nei

Lengd: 9.3m

Breidd: 9.2m

Vegghæð: 0.2 – 0.5m

Breidd veggja: 1m

Umhverfi/staðhættir:

Rétt NV við Jónsbúð (2367-149). Mikill grasvöxtur.

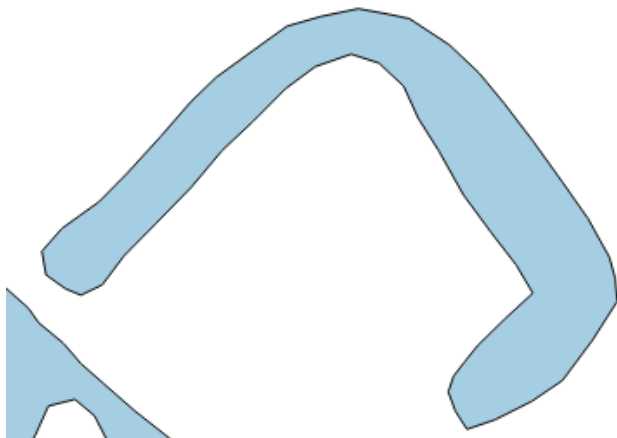
Lýsing:

Matjurtagarður, áfastur (2367-149). Hlaðið í kringum garðinn úr hraun- og fjörugrjóti, gras og mosavaxinn. Veggjahæð er frá 0.2 - 0.5m og veggjabreidd er að jafnaði 1m. Sigið. Mikill grasvöxtur.

Heimildir:

(Bjarni F. Einarsson, 1999)

Ljósmyndir/teikningar:



Númer: 2367-153

Sýsla: Gullbringusýsla

Sveitarfélag: Hafnarfjörður

Landareign: Straumur / Jónsbúð

Skrásetjari: Atli Rúnarsson

Dagsetning: 7.10.2020

ISN93: E 351025.3 , N 397170.0

Sérheiti:

Tegund: Tóft

Hlutverk: Útihús

Fjöldi: 1

Hættumat: Engin hætta

Hættuorsök:

Ástand: Vel greinanleg

Aldur: 1550 - 1900

Friðlýst: Nei

Lengd: 6.2m

Breidd: 5.2m

Vegghæð: 0.4 – 1.2m

Breidd veggja: 1.2m

Umhverfi/staðhættir:

Í túnjaðri Jónsbúða, u.þ.b. 30m vestan við híbýli og fjós (2367-149).

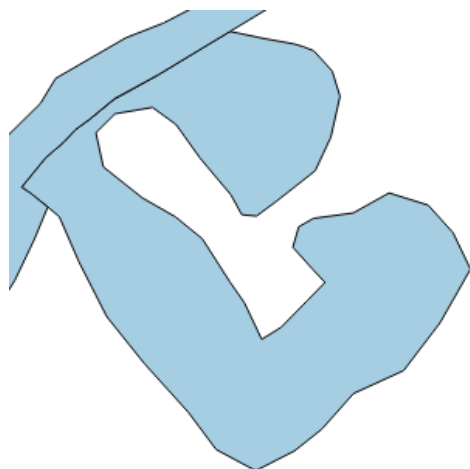
Lýsing:

Tóft- útihús. Inngangur í NA. Töluvert hrunin. Úr hraungrýti, er áföst túngarði (2367-154). Veggjahæð er frá 0.4 – 1.2m og veggjabreidd er að jafnaði 1.2m.

Heimildir:

(Bjarni F. Einarsson, 1999)

Ljósmyndir/teikningar:



Númer: 2367-154

Sýsla: Gullbringusýsla

Sveitarfélag: Hafnarfjörður

Landareign: Straumur / Jónsbúð

Skrásetjari: Atli Rúnarsson

Dagsetning: 7.10.2020

ISN93: E 351021.3 , N 397168.5

Sérheiti:

Tegund: Garðlag

Hlutverk: Túngarður

Fjöldi: 1

Hættumat: Engin hætta

Hættuorsök:

Ástand: Vel greinanleg

Aldur: 1550 - 1900

Friðlýst: Nei

Lengd: 130m

Breidd: 1m

Vegghæð: 0 – 1.5m

Breidd veggja: 0.4m

Umhverfi/staðhættir:

Í hrauninu í kringum túnið hjá Jónsbúð (2367-149). Útihús (2367-153) er áfast garðinum.

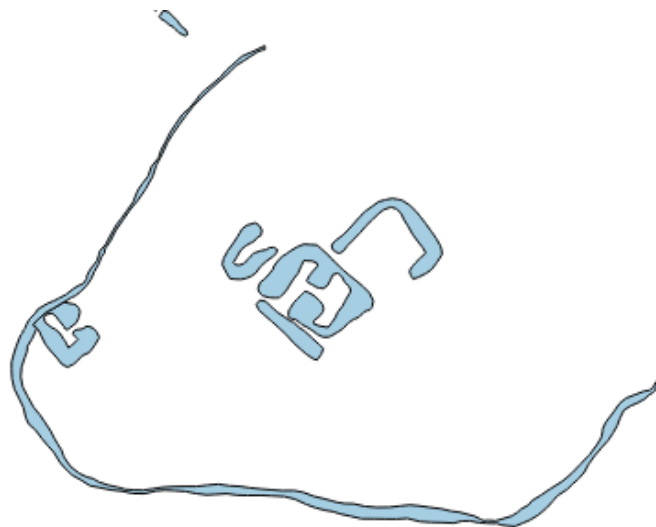
Lýsing:

Garðlag, túngarður, úr hraungrýti, hruninn á köflum. Veggjahæð er frá 0 - 1.5m og veggjabreidd er að jafnaði 0.4m.

Heimildir:

(Bjarni F. Einarsson, 1999)

Ljósmyndir/teikningar:



Númer: 2367-155

Sýsla: Gullbringusýsla

Sveitarfélag: Hafnarfjörður

Landareign: Straumur / Jónsbúð

Skrásetjari: Atli Rúnarsson

Dagsetning: 7.10.2020

ISN93: E 351011.4 , N 397150.9

Sérheiti:

Tegund: Tóft

Hlutverk: Útihús

Fjöldi: 1

Hættumat: Engin hætta

Hættuorsök:

Ástand: Vel greinanleg

Aldur: 1550 - 1900

Friðlýst: Nei

Lengd: 5m

Breidd: 2.9m

Vegghæð: 0.5 – 1.6m

Breidd veggja: 1m

Umhverfi/staðhættir:

Vestan við túngarðinn (2367-154) og u.þ.b. 48m SV við Jónsbúð (2367-149).

Lýsing:

Tóft-útihús. Úr haungrýti. Inngangur í norður. Veggjahæð er frá 0.5 - 1.6m og veggjabreidd er að jafnaði 1m, töluvert hrunin. Hlaðin upp við klett. Mosa og grasivaxin

Heimildir:

Ljósmyndir/teikningar:



Númer: 2367-156

Sýsla: Gullbringusýsla

Sveitarfélag: Hafnarfjörður

Landareign: Straumur / Jónsbúð

Skrásetjari: Atli Rúnarsson

Dagsetning: 7.10.2020

ISN93: E 350999.8 , N 397149.4

Sérheiti:

Tegund: Garðlag

Hlutverk: Gerði

Fjöldi: 1

Hættumat: Engin hætta

Hættuorsök:

Ástand: Vel greinanleg

Aldur: 1550 - 1900

Friðlýst: Nei

Lengd: 10.6m

Breidd: 0.8m

Vegghæð: 0 – 0.5m

Breidd veggja: 0.8m

Umhverfi/staðhættir:

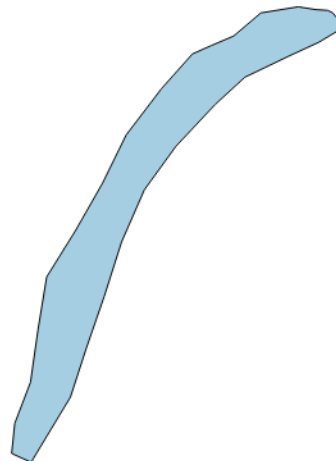
Við hraunbolla u.þ.b. 11m vestan við útihús (2367-155) og u.þ.b. 60m SV við Jónsbúð (2367-149)

Lýsing:

Garðlag, úr hraungrýti. Veggjahæð er frá 0 - 0.5m og veggjabreidd er að jafnaði 0.8m. Garðlagið liggur út frá hraunbolla og myndar þannig aðhald / gerði.

Heimildir:

Ljósmyndir/teikningar:



Númer: 2367-157

Sýsla: Gullbringusýsla

Sveitarfélag: Hafnarfjörður

Landareign: Straumur

Skrásetjari: Atli Rúnarsson

Dagsetning: 7.10.2020

ISN93: E 351020.5 , N 397124.5

Sérheiti:

Tegund: Varða

Hlutverk: Kennimark

Fjöldi: 1

Hættumat: Engin hætta

Hættuorsök:

Ástand: Vel greinanleg

Aldur: 1550 - 1900

Friðlýst: Nei

Lengd:

Breidd:

Vegghæð: 0.5m

Breidd veggja: 1x1.5m

Umhverfi/staðhættir:

Efst á hraunhól, u.þ.b. 60m sunnan við Jónsbúð (2367-149).

Lýsing:

Varða, úr hraungrýti. Óregluleg. Varðan er 0.4-0.5m há og botninn er 1x1.5m á breidd, mosa-vaxin.

Heimildir:

Ljósmyndir/teikningar:



Númer: 2367-158

Sýsla: Gullbringusýsla

Sveitarfélag: Hafnarfjörður

Landareign: Straumur

Skrásetjari: Atli Rúnarsson

Dagsetning: 7.10.2020

ISN93: E 350974.8 , N 396828.3

Sérheiti:

Tegund: Garðlag

Hlutverk: Náthagi

Fjöldi: 1

Hættumat: Engin hættu

Hættuorsök:

Ástand: Vel greinanleg

Aldur: 1550 - 1900

Friðlýst: Nei

Lengd: 116.8m

Breidd: 1m

Vegghæð: 0.2 – 1.5m

Breidd veggja: 1m

Umhverfi/staðhættir:

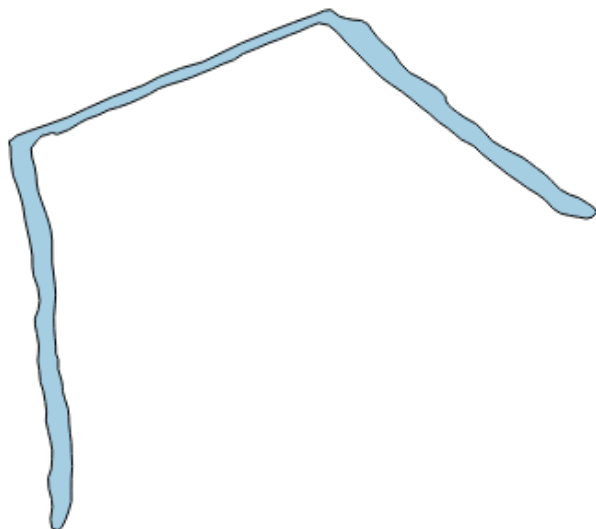
Liggur í kringum grasivaxið tún í hrauninu norðan við Straum.

Lýsing:

Náthagi, garðlag úr hraungrýti. Veggjahæð er frá 0.2 - 1.5m töluvert hrunin á köflum. Veggjabreidd er að jafnaði 1m.

Heimildir:

Ljósmyndir/teikningar:



Númer: 2367-159
Sýsla: Gullbringusýsla
Sveitarfélag: Hafnarfjörður
Landareign: Straumur / Óttarsstaðir
Skrásetjari: Atli Rúnarsson
Dagsetning: 12.10.2020
ISN93: E 350998.6 , N 397226.5
Sérheiti: Markhóll
Tegund: Náttúruminjar
Hlutverk: Landamerki
Fjöldi: 1
Hættumat: Engin hætta
Hættuorsök:
Ástand: Vel greinanleg
Aldur: 1550 - 1900
Friðlýst: Nei
Lengd:
Breidd:
Vegghæð:
Breidd veggja:

Umhverfi/staðhættir:

Utarlega við Straumsvík, landamerkjagarður (2367-69) er austan við hólinn. Hóllinn er u.þ.b. 70m NV við Jónsbúð (2367-149).

Lýsing:

Markhóll, náttúruminjar, landamerki. Sprunginn hraunhóll sem markar landamerki Straums og Óttarsstaða.

Heimildir:

Ljósmyndir/teikningar:



Númer: 2367-160
Sýsla: Gullbringusýsla
Sveitarfélag: Hafnarfjörður
Landareign: Óttarsstaðir
Skrásetjari: Atli Rúnarsson
Dagsetning: 12.10.2020
ISN93: E 350914.9 , N 397290.7
Sérheiti: Kotabót
Tegund: Náttúruminjar
Hlutverk: Uppsátur
Fjöldi: 1
Hættumat: Engin hætta
Hættuorsök:
Ástand: Vel greinanleg
Aldur: 1550 - 1900
Friðlýst: Nei
Lengd:
Breidd:
Vegghæð:
Breidd veggja:

Umhverfi/staðhættir:

U.þ.b. 100m NV við Markhól (2367-159). Malarkambur vestan við uppsátrið og grjót og þari hefur skolast á land.

Lýsing:

Uppsátur, slétt grassvæði við fjöruborðið.

Heimildir:

Ljósmyndir/teikningar:



Númer: 2367-161

Sýsla: Gullbringusýsla

Sveitarfélag: Hafnarfjörður

Landareign: Óttarsstaðir

Skrásetjari: Atli Rúnarsson

Dagsetning: 12.10.2020

ISN93: E 350870.6 , N 397219.4

Sérheiti:

Tegund: Steinsteypa

Hlutverk: Híbýli

Fjöldi: 1

Hættumat: Engin hætta

Hættuorsök:

Ástand: Greinanleg

Aldur: 1900 - 1950

Friðlýst: Nei

Lengd: 6.5m

Breidd: 4.5m

Vegghæð:

Breidd veggja:

Umhverfi/staðhættir:

Það liggur malarvegur yfir hluta grunnsins. U.þ.b. 30m SV við brunn (2367-162).

Lýsing:

Steinsteypa-híbýli, steiptur grunnur af sumarbústað. Járnadrasl liggur í kring. Hæðin er nokkuð jöfn yfirborðinu. Mosavaxin

Heimildir:

Ljósmyndir/teikningar:



Númer: 2367-162

Sýsla: Gullbringusýsla

Sveitarfélag: Hafnarfjörður

Landareign: Óttarsstaðir

Skrásetjari: Atli Rúnarsson

Dagsetning: 12.10.2020

ISN93: E 350894.2 , N 397232.3

Sérheiti:

Tegund: Niðurgröftur

Hlutverk: Brunnur

Fjöldi: 1

Hættumat: Engin hætta

Hættuorsök:

Ástand: Vel greinanleg

Aldur: 1550 - 1900

Friðlýst: Nei

Lengd: 1.5m

Breidd: 1.5m

Vegghæð:

Breidd veggja:

Umhverfi/staðhættir:

U.þ.b. 30m NA við sumarbústað (2367-161). Á grasivöxnu svæði í hrauninu við sjóinn. Þang og þari hefur skolast inn á land í og við brunninn.

Lýsing:

Brunnur, vottar fyrir hleðslu í honum, viðar tunna í honum, illa farin. Brunnurinn er um 1.5 x 1.5m, ferhyrndur.

Heimildir:

Ljósmyndir/teikningar:



Númer: 2367-163

Sýsla: Gullbringusýsla

Sveitarfélag: Hafnarfjörður

Landareign: Óttarsstaðir

Skrásetjari: Atli Rúnarsson

Dagsetning: 12.10.2020

ISN93: E 350815.1 , N 397245.4

Sérheiti:

Tegund: Tóft

Hlutverk: Stekkur

Fjöldi: 1

Hættumat: Engin hætta

Hættuorsök:

Ástand: Greinanleg

Aldur: 1550 - 1900

Friðlýst: Nei

Lengd: 4.2m

Breidd: 4.4m

Vegghæð: 0.4 – 1m

Breidd veggja: 1m

Umhverfi/staðhættir:

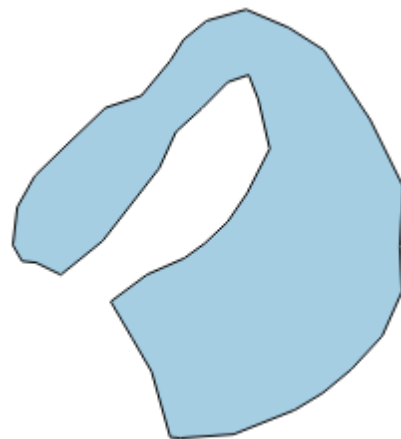
U.þ.b. 60m NV við sumarbústað og er upp við klett. Í hrauni upp við kletta. Smá hellisskúti í stekknunum. Búið að brenna rusl í stekknunum.

Lýsing:

Stekkur, úr hraungrýti. SA veggur er klettur. Enginn sjáanlegur inngangur. Veggjahæð er frá 0.4 - 1m og veggjabreidd að jafnaði 1m, líka hlaðið upp á klettinn Suðurveggur er töluvert hruninn.

Heimildir:

Ljósmyndir/teikningar:



Númer: 2367-164

Sýsla: Gullbringusýsla

Sveitarfélag: Hafnarfjörður

Landareign: Óttarsstaðir

Skrásetjari: Atli Rúnarsson

Dagsetning: 12.10.2020

ISN93: E 350831.4 , N 397198.5

Sérheiti:

Tegund: Garðlag

Hlutverk: Herslugarður

Fjöldi: 1

Hættumat: Engin hætta

Hættuorsök:

Ástand: Greinanleg

Aldur: 1550 - 1900

Friðlýst: Nei

Lengd: 11.9m

Breidd: 0.4m

Vegghæð: 0.3 – 0.6m

Breidd veggja: 0.4m

Umhverfi/staðhættir:

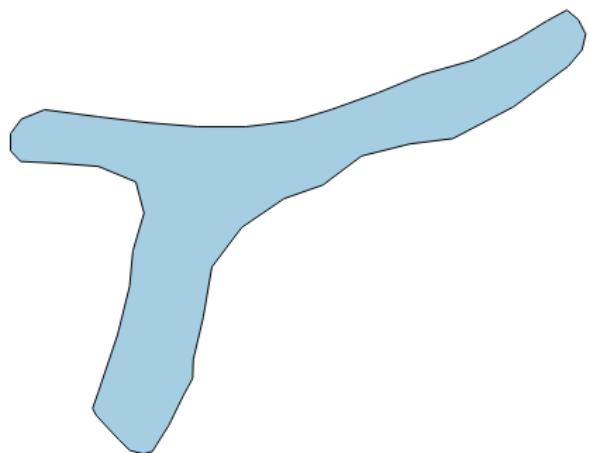
Í smá laut í hrauninu um 44m SV við sumarbústað (2367-161).

Lýsing:

Herslugarður & garðlag. Fiskpurkkunargarður úr hraungrýti, mosavaxinn. Flatur. Garðlagið er frá 0.3 - 0.6m hátt og veggjabreidd er að jafnaði 0.4m.

Heimildir:

Ljósmyndir/teikningar:



Númer: 2367-165

Sýsla: Gullbringusýsla

Sveitarfélag: Hafnarfjörður

Landareign: Óttarsstaðir

Skrásetjari: Atli Rúnarsson

Dagsetning: 12.10.2020

ISN93: E 350903.7 , N 397193.5

Sérheiti:

Tegund: Garðlag

Hlutverk: Vörslugarður

Fjöldi: 1

Hættumat: Engin hætta

Hættuorsök:

Ástand: Vel greinanleg

Aldur: 1550 - 1900

Friðlýst: Nei

Lengd: 3.5m

Breidd: 1m

Vegghæð: 0.4 – 1.2m

Breidd veggja: 1m

Umhverfi/staðhættir:

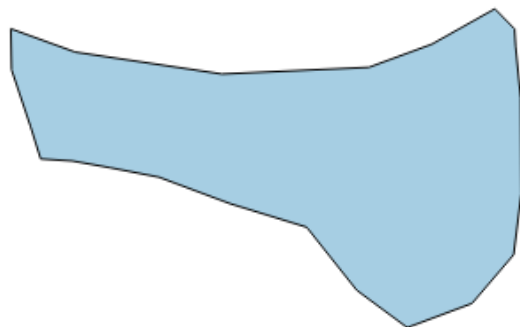
Efst á hraun hól u.þ.b. 40m SA við steiptan grunn (2367-161) og u.þ.b. 100m SV við Markhól (2367-159).

Lýsing:

Vörslugarður, úr hraungrýti. Veggjahæð er frá 0.4 - 1.2m og veggjabreidd er að jafnaði 1m. Austurendi er breiðari.

Heimildir:

Ljósmyndir/teikningar:



Númer: 2367-166

Sýsla: Gullbringusýsla

Sveitarfélag: Hafnarfjörður

Landareign: Óttarsstaðir

Skrásetjari: Atli Rúnarsson

Dagsetning: 12.10.2020

ISN93: E 350925.5 , N 397189.4

Sérheiti:

Tegund: Garðlag

Hlutverk: Vörslugarður

Fjöldi: 1

Hættumat: Engin hætta

Hættuorsök:

Ástand: Vel greinanleg

Aldur: 1550 - 1900

Friðlýst: Nei

Lengd: 4.7m

Breidd: 0.4m

Vegghæð: 0.2 – 0.9m

Breidd veggja: 0.4m

Umhverfi/staðhættir:

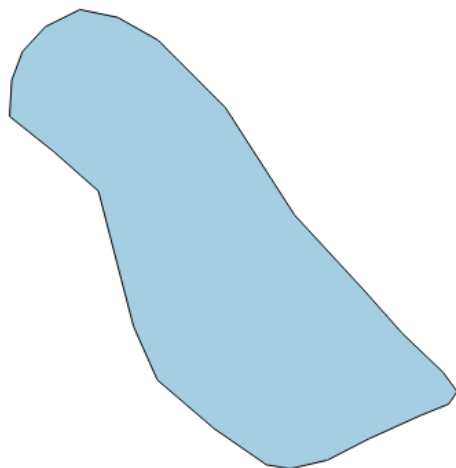
Í hrauni austan við sumarbústað og 22m austan við vörslugarð (2367-165).Birkikjarr vex í kring.

Lýsing:

Garðlag, úr hraungrýti. Liggur NV-SA. Veggjahæð er frá 0.2 - 0.9m og veggjabreidd er að jafnaði 0.4m.

Heimildir:

Ljósmyndir/teikningar:



Númer: 2367-167

Sýsla: Gullbringusýsla

Sveitarfélag: Hafnarfjörður

Landareign: Óttarsstaðir

Skrásetjari: Atli Rúnarsson

Dagsetning: 12.10.2020

ISN93: E 350919.7 , N 397181.2

Sérheiti:

Tegund: Garðlag

Hlutverk: Vörslugarður

Fjöldi: 1

Hættumat: Engin hætta

Hættuorsök:

Ástand: Vel greinanleg

Aldur: 1550 - 1900

Friðlýst: Nei

Lengd: 3.4m

Breidd: 0.7m

Vegghæð: 0.3 – 1.2m

Breidd veggja: 0.7m

Umhverfi/staðhættir:

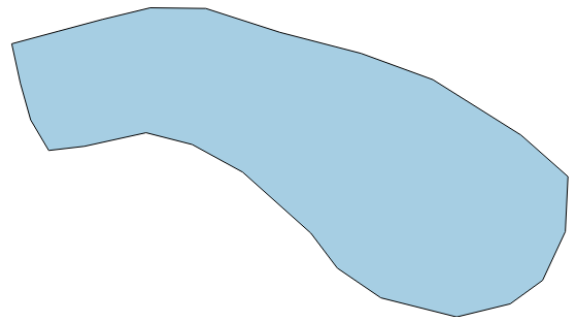
Í hrauninu sunnan við sumarbústað, u.þ.b. 10m SV við vörslugarð (2367-166). Vestur endi er við hraunkletta.

Lýsing:

Garðag, vörslugarður úr hraungrýti. Veggjahæð er frá 0.3 – 1.2m og veggjabreidd er u.þ.b. 0.7m.

Heimildir:

Ljósmyndir/teikningar:



Númer: 2367-168

Sýsla: Gullbringusýsla

Sveitarfélag: Hafnarfjörður

Landareign: Óttarsstaðir

Skrásetjari: Atli Rúnarsson

Dagsetning: 12.10.2020

ISN93: E 350917.7 , N 397171.0

Sérheiti:

Tegund: Garðlag

Hlutverk: Vörslugarður

Fjöldi: 1

Hættumat: Engin hætta

Hættuorsök:

Ástand: Greinanleg

Aldur: 1550 - 1900

Friðlýst: Nei

Lengd: 2.8m

Breidd: 3.5m

Vegghæð: 0 – 0.4m

Breidd veggja: 0.4m

Umhverfi/staðhættir:

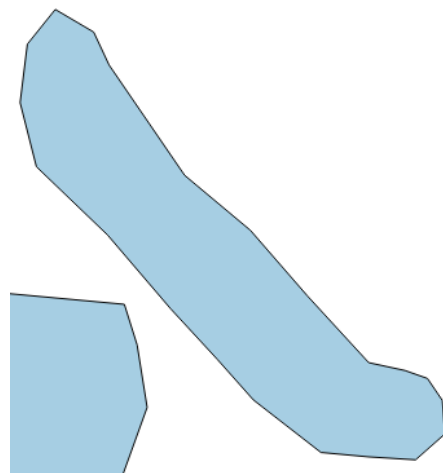
Í hrauninu norðan Reykjanesbrautar, rétt NA við brunn (2367-169).

Lýsing:

Vörslugarður, úr hraungrýti. Illa farinn og siginn. Veggjahæð er frá 0 - 0.4m og veggjabreidd er að jafnaði um 0.4m.

Heimildir:

Ljósmyndir/teikningar:



Númer: 2367-169

Sýsla: Gullbringusýsla

Sveitarfélag: Hafnarfjörður

Landareign: Óttarsstaðir

Skrásetjari: Atli Rúnarsson

Dagsetning: 12.10.2020

ISN93: E 350915.6 , N 350915.6

Sérheiti:

Tegund: Niðurgröftur

Hlutverk: Brunnur

Fjöldi: 1

Hættumat: Engin hætta

Hættuorsök:

Ástand: Vel greinanleg

Aldur: 1550 - 1900

Friðlýst: Nei

Lengd: 3m

Breidd: 1.5m

Vegghæð:

Breidd veggja:

Umhverfi/staðhættir:


Rétt SV við vörslugarð (2367-168),

Lýsing:

Brunnur. Liggja spýtur yfir honum. Engar hleðslur sjáanlegar. Gæti verið að það sé vatn í honum í flóði. Spýturnar eru mosavaxnar.

Heimildir:

Ljósmyndir/teikningar:



Númer: 2367-170

Sýsla: Gullbringusýsla

Sveitarfélag: Hafnarfjörður

Landareign: Óttarsstaðir

Skrásetjari: Atli Rúnarsson

Dagsetning: 12.10.2020

ISN93: E 350765.8 , N 397091.2

Sérheiti:

Tegund: Hleðsla

Hlutverk: Óþekkt

Fjöldi: 1

Hættumat: Engin hættu

Hættuorsök:

Ástand: Vel greinanleg

Aldur: 1550 - 1900

Friðlýst: Nei

Lengd: 4.4m

Breidd: 4m

Vegghæð: 0.1 – 0.8m

Breidd veggja: 1m

Umhverfi/staðhættir:

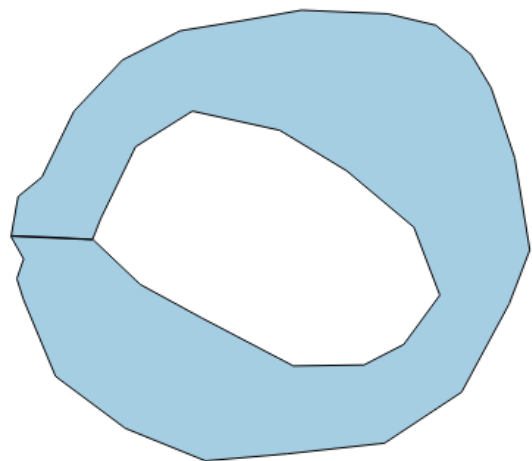
Efst á hraunhól, við smá sprungu, uppblásinn melur í kring. U.þ.b. 11m SV við malarveg að Óttarsstöðum og u.þ.b. 65m austan við barnaheimili (2367-173).

Lýsing:

Hleðsla, óþekkt hlutverk. Úr hraungrýti, hringlótt, enginn sjáanlegur inngangur. Veggjahæð er frá 0.1 – 0.8 og veggjabreidd er að jafnaði 1m. Mosavaxin.

Heimildir:

Ljósmyndir/teikningar:



Númer: 2367-171

Sýsla: Gullbringusýsla

Sveitarfélag: Hafnarfjörður

Landareign: Óttarsstaðir

Skrásetjari: Atli Rúnarsson

Dagsetning: 12.10.2020

ISN93: E 350702.8 , N 397194.3

Sérheiti:

Tegund: Hleðsla

Hlutverk: Rétt

Fjöldi: 1

Hættumat: Engin hætta

Hættuorsök:

Ástand: Vel greinanleg

Aldur: 1550 - 1900

Friðlýst: Nei

Lengd: 19.1m

Breidd: 12.7m

Vegghæð: 0 – 1.4m

Breidd veggja: 0.7m

Umhverfi/staðhættir:

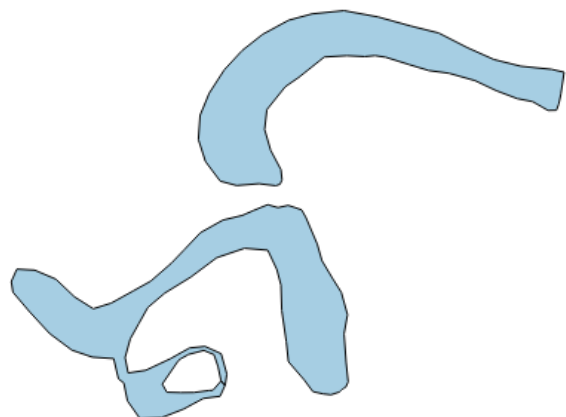
Í landi Þýskubúða, við sjóinn, garðlag (2367-120) liggur í NV frá naustinu. Naustið u.þ.b. 20m frá fjöruborðinu og um 30m SV við Þýskubúð (2367-122).

Lýsing:

Rétt, úr hraungrýti. Veggjahæð er frá 0 - 1.4m og veggjabreidd að jafnaði 0.7m. Töluvert hrunin á köflum. Kemur smá tunga í vestur út frá aðalhólfinu og vottar fyrir litlu hólfi. Umlykur hraunbolla sem myndar náttúrulega rétt.

Heimildir:

Ljósmyndir/teikningar:



Númer: 2367-172

Sýsla: Gullbringusýsla

Sveitarfélag: Hafnarfjörður

Landareign: Óttarsstaðir

Skrásetjari: Atli Rúnarsson

Dagsetning: 12.10.2020

ISN93: E 350729.1 , N 397096.8

Sérheiti:

Tegund: Tréverk

Hlutverk: Áveita

Fjöldi: 1

Hættumat: Engin hætta

Hættuorsök:

Ástand: Greinanleg

Aldur: 1900 - 1950

Friðlýst: Nei

Lengd: 3.8m

Breidd: 3.7m

Vegghæð:

Breidd veggja:

Umhverfi/staðhættir:

Norðan við hraunhól og malarveg að barnaheimilinu Glaumbæ (2367-173).

Lýsing:

Undirhleðslur eftir vatnstank / áveita. Sér fyrir timbri í botninum. Hringlaga dæld í hrauninu.

Heimildir:

Ljósmyndir/teikningar:



Númer: 2367-153
Sýsla: Gullbringusýsla
Sveitarfélag: Hafnarfjörður
Landareign: Óttarsstaðir
Skrásetjari: Atli Rúnarsson
Dagsetning: 12.10.2020
ISN93: E 350703.2 , N 397100.2
Sérheiti: Glaumbær
Tegund: Steinsteypa
Hlutverk: Híbyli
Fjöldi: 1
Hættumat: Engin hætta
Hættuorsök:
Ástand: Vel greinanleg
Aldur: 1900 - 1950
Friðlýst: Nei
Lengd: 22.3m
Breidd: 9m
Vegghæð:
Breidd veggja:

Umhverfi/staðhættir:


Í hrauninu í landi Óttarsstaða, u.þ.b. 25m vestan við vatnstank (2367-172) og um 5m norðan við matjurtagarð (2367-174).

Lýsing:

Steinsteypa. Húsgrunnur af barnaheimilinu Glaumbæ. Tröppur SA megin á grunninum. Botninn á reykháfinum liggur á hlið á plötunni.

Heimildir:

Ljósmyndir/teikningar:



Númer: 2367-174

Sýsla: Gullbringusýsla

Sveitarfélag: Hafnarfjörður

Landareign: Óttarsstaðir

Skrásetjari: Atli Rúnarsson

Dagsetning: 12.10.2020

ISN93: E 350698.0 , N 397081.9

Sérheiti:

Tegund: Jarðræktarsvæði

Hlutverk: Matjurtagarður

Fjöldi: 1

Hættumat: Engin hætta

Hættuorsök:

Ástand: Greinanleg

Aldur: 1900 - 1950

Friðlýst: Nei

Lengd: 8.1m

Breidd: 7m

Vegghæð: 0 – 0.4m

Breidd veggja: 1m

Umhverfi/staðhættir:


Á grasivöxnu svæði í hraunjaðrinum rétt vestan við barnaheimilið Glaumbæ (2367-173), undir hraunhól.

Lýsing:

Matjurtagarður, hlaðið í kringum hann úr grjóti. Veggjahæð er frá 0 – 0.4m og veggjabreidd er að jafnaði um 1m.

Heimildir:

Ljósmyndir/teikningar:



Númer: 2367-175

Sýsla: Gullbringusýsla

Sveitarfélag: Hafnarfjörður

Landareign: Óttarsstaðir

Skrásetjari: Atli Rúnarsson

Dagsetning: 12.10.2020

ISN93: E 350722.5 , N 397098.4

Sérheiti:

Tegund: Hleðsla

Hlutverk: Skjól

Fjöldi: 1

Hættumat: Engin hætta

Hættuorsök:

Ástand: Vel greinanleg

Aldur: 1900 - 1950

Friðlýst: Nei

Lengd: 7.3m

Breidd: 4.1m

Vegghæð: 0 – 0.5m

Breidd veggja: 1m

Umhverfi/staðhættir:

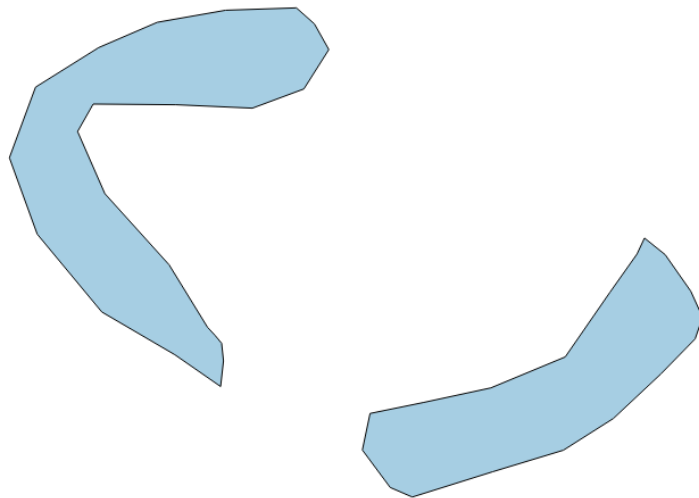
Á grasivöxnu svæði við hraunhól, bárujárnskofi rétt norðan við skjólið og rétt vestan við malarveginn að barnaheimilinu Glaumbæ (2367-173).

Lýsing:

Tvær hleðslur úr hraungrýti, vestari hleðslan er ógreinilegri.

Heimildir:

Ljósmyndir/teikningar:



Númer: 2367-176

Sýsla: Gullbringusýsla

Sveitarfélag: Hafnarfjörður

Landareign: Óttarsstaðir

Skrásetjari: Atli Rúnarsson

Dagsetning: 12.10.2020

ISN93: E 350670.3 , N 397119.5

Sérheiti:

Tegund: Hleðsla

Hlutverk: Stekkur

Fjöldi: 1

Hættumat: Engin hætta

Hættuorsök:

Ástand: Vel greinanleg

Aldur: 1550 - 1900

Friðlýst: Nei

Lengd: 4.9m

Breidd: 4.1m

Vegghæð: 0.2 – 1.1m

Breidd veggja: 1m

Umhverfi/staðhættir:


Í hrauninu u.þ.b. 40m NV við barnaheimili Glaumbæ (2367-173).

Lýsing:

Stekkur, úr hraungrýti. Inngangur í austur. Hlaðinn við hraunkamb, norður veggur er klettur. Veggjahæð er frá 0.2 - 1.1m og veggjabreidd er að jafnaði 1m, töluvert hrúnið.

Heimildir:

Ljósmyndir/teikningar:



Númer: 2367-177

Sýsla: Gullbringusýsla

Sveitarfélag: Hafnarfjörður

Landareign: Óttarsstaðir

Skrásetjari: Atli Rúnarsson

Dagsetning: 12.10.2020

ISN93: E 350602.8 , N 397163.1

Sérheiti:

Tegund: Garðlag

Hlutverk: Skjólgarður

Fjöldi: 1

Hættumat: Engin hætta

Hættuorsök:

Ástand: Vel greinanleg

Aldur: 1850 - 1950

Friðlýst: Nei

Lengd: 29.6m

Breidd: 0.7m

Vegghæð: 0.4 – 1.3m

Breidd veggja: 0.7m

Umhverfi/staðhættir:


Umlykur grasigróina laut við illa farið hús. Furutré, aspir, birki og fleiri gróður í kring.

Lýsing:

Skjólgarður, úr hraungrýti. Veggjahæð er frá 0.4 - 1.3m og veggjabreidd er að jafnaði 0.7m. Mis vel farinn. Umlykur gróðursæla laut.

Heimildir:

Ljósmyndir/teikningar:



Númer: 2367-178

Sýsla: Gullbringusýsla

Sveitarfélag: Hafnarfjörður

Landareign: Óttarsstaðir

Skrásetjari: Atli Rúnarsson

Dagsetning: 12.10.2020

ISN93: E 350593.5 , N 397128.8

Sérheiti:

Tegund: Jarðræktarsvæði

Hlutverk: Matjurtagarður

Fjöldi: 1

Hættumat: Engin hætta

Hættuorsök:

Ástand: Vel greinanleg

Aldur: 1850 - 1950

Friðlýst: Nei

Lengd: 8m

Breidd: 4.2m

Vegghæð:

Breidd veggja:

Umhverfi/staðhættir:

Kjarr í nyrðri endanum. Er innan girðingar við illa farið hús á landi Óttarsstaða.

Lýsing:

Matjurtagarður. Vottar fyrir grjóthleðslum í kringum hann, er alls ekki gamall. Tengjast illaförnu húsi. Plastdúkur á svæðinu undir grjóti.

Heimildir:

Ljósmyndir/teikningar:



Númer: 2367-179

Sýsla: Gullbringusýsla

Sveitarfélag: Hafnarfjörður

Landareign:

Skrásetjari: Atli Rúnarsson

Dagsetning: 12.10.2020

ISN93: E 350405.6 , N 396951.3

Sérheiti:

Tegund: Garðlag

Hlutverk: Óþekkt

Fjöldi: 1

Hættumat: Engin hætta

Hættuorsök:

Ástand: Vel greinanleg

Aldur: 1550 - 1900

Friðlýst: Nei

Lengd: 10m

Breidd: 3.5m

Vegghæð: 0.3 – 1.4m

Breidd veggja: 0.5m

Umhverfi/staðhættir:

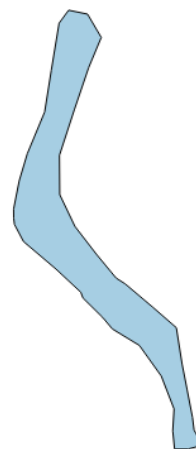
Ofan á hraunhól, u.þ.b. 115m SV Hádegishæðarvörðu (2367-180).

Lýsing:

Garðlag, óþekkt hlutverk, liggur N - S. Úr hraungrýti, veggjahæð er frá 0 – 1.2m og veggjabreidd er að jafnaði um 0.5m.

Heimildir:

Ljósmyndir/teikningar:



Númer: 2367-180

Sýsla: Gullbringusýsla

Sveitarfélag: Hafnarfjörður

Landareign:

Skrásetjari: Atli Rúnarsson

Dagsetning: 12.10.2020

ISN93: E 350448.2 , N 350448.2

Sérheiti: Hádegishæðarvarða

Tegund: Varða

Hlutverk: Eyktarmark

Fjöldi: 1

Hættumat: Engin hætta

Hættuorsök:

Ástand: Illgreinanleg / Hrunin

Aldur: 1550 - 1900

Friðlýst: Nei

Lengd:

Breidd:

Vegghæð:

Breidd veggja:

Umhverfi/staðhættir:

Efst á Hádegishæð og gott útsýni í allar áttir. U.þ.b. 260m vestan við barnaheimilið Glaumbæ (2367-173).

Lýsing:

Hádegishæðavarða, úr hraungrýti. Varðan er hrunin, það liggja steinar í kring.

Heimildir:

Ljósmyndir/teikningar:



Númer: 2367-181

Sýsla: Gullbringusýsla

Sveitarfélag: Hafnarfjörður

Landareign:

Skrásetjari: Atli Rúnarsson

Dagsetning: 12.10.2020

ISN93: E 350783.3 , N 396868.5

Sérheiti:

Tegund: Varða

Hlutverk: Kennimark

Fjöldi: 1

Hættumat: Engin hætta

Hættuorsök:

Ástand: Vel greinanleg

Aldur: 1550 - 1900

Friðlýst: Nei

Lengd:

Breidd:

Vegghæð: 1.2m

Breidd veggja: 1.2m

Umhverfi/staðhættir:

Ágætis útsýni í allar áttir. Ofan á hraunhól, u.þ.b. 90m vestan við landamerkjagarð (2367-69) og u.þ.b. 110m NA við Sigurðarskúta (2367-182).

Lýsing:

Varða, úr hraungrýti. Óregluleg. U.þ.b. 1.2m á hæð og botninn er um 1.2m.

Heimildir:

Ljósmyndir/teikningar:



Númer: 2367-182

Sýsla: Gullbringusýsla

Sveitarfélag: Hafnarfjörður

Landareign:

Skrásetjari: Atli Rúnarsson

Dagsetning: 12.10.2020

ISN93: E 350691.7 , N 396804.1

Sérheiti: Sigurðarskúti

Tegund: Hleðsla

Hlutverk: Fjárskýli

Fjöldi: 1

Hættumat: Engin hætta

Hættuorsök:

Ástand: Vel greinanleg

Aldur: 1550 - 1900

Friðlýst: Nei

Lengd:

Breidd:

Vegghæð: 1 – 1.5m

Breidd veggja: 1m

Umhverfi/staðhættir:

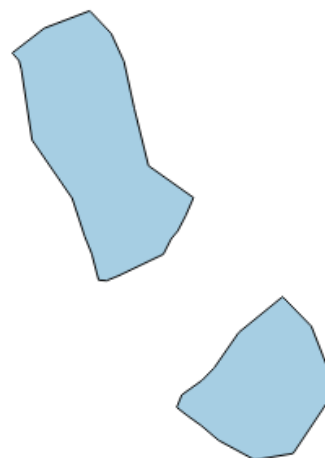
Fyrir framan hellismunna við hraunhól. U.þ.b. 110m SV við vörðu (2367-181).

Lýsing:

Sigurðarskúti, fjárskýli. Hlaðið fyrir framan helli úr hraungrýti, Inngangur í SV. Veggjahæð er frá 1 - 1.5m og veggjabreidd er að jafnaði 1m.

Heimildir:

Ljósmyndir/teikningar:



Númer: 2367-183

Sýsla: Gullbringusýsla

Sveitarfélag: Hafnarfjörður

Landareign:

Skrásetjari: Atli Rúnarsson

Dagsetning: 12.10.2020

ISN93: E 350579.8 , N 396742.4

Sérheiti: Sigurðarvarða

Tegund: Varða

Hlutverk: Kennimark

Fjöldi: 1

Hættumat: Engin hætta

Hættuorsök:

Ástand: Vel greinanleg

Aldur: 1550 - 1900

Friðlýst: Nei

Lengd:

Breidd:

Vegghæð: 1.2m

Breidd veggja: 1x2m

Umhverfi/staðhættir:

U.þ.b. 130m SV við Sigurðarskúta (2367-182). Gott útsýni í allar áttir, m.a. að Sigurðarskúta. Efst á sprungnum hraunhól.

Lýsing:

Varða, sigurðarvarða, úr hraungrýti. Óregluleg. 1.2m há og botninn er u.þ.b. 2x1m breiður.

Heimildir:

Ljósmyndir/teikningar:



Númer: 2367-184

Sýsla: Gullbringusýsla

Sveitarfélag: Hafnarfjörður

Landareign:

Skrásetjari: Atli Rúnarsson

Dagsetning: 12.10.2020

ISN93: E 350658.6 , N 396668.4

Sérheiti:

Tegund: Garðlag

Hlutverk: Túngarður

Fjöldi: 1

Hættumat: Engin hætta

Hættuorsök:

Ástand: Vel greinanleg

Aldur: 1550 - 1900

Friðlýst: Nei

Lengd: 12.5m

Breidd: 0.7m

Vegghæð: 0.5 – 1.6m

Breidd veggja: 0.7m

Umhverfi/staðhættir:

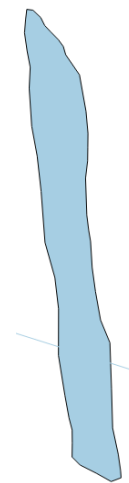
Í stórum hraunbolla, grasivöxnum Háir hraunklettur allt í kring. Lokar í rauninni Kúarétt (2367-185) af.

Lýsing:

Túngarður. Úr hraungrýti, liggur N-S. Veggjahæð er frá 0.5 - 1.6m og veggjabreidd er að jafnaði 0.7m. Verr farinn sunnan megin. Rofinn af leið (2367-186).

Heimildir:

Ljósmyndir/teikningar:



Númer: 2367-185

Sýsla: Gullbringusýsla

Sveitarfélag: Hafnarfjörður

Landareign:

Skrásetjari: Atli Rúnarsson

Dagsetning: 12.10.2020

ISN93: E 350710.2 , N 396639.2

Sérheiti: Kúarétt

Tegund: Hleðsla

Hlutverk: Rétt

Fjöldi: 1

Hættumat: Engin hætta

Hættuorsök:

Ástand: Heilleg

Aldur: 1550 - 1900

Friðlýst: Nei

Lengd: 12m

Breidd: 5.5m

Vegghæð: 1 – 1.7m

Breidd veggja: 0.5 – 1.5m

Umhverfi/staðhættir:

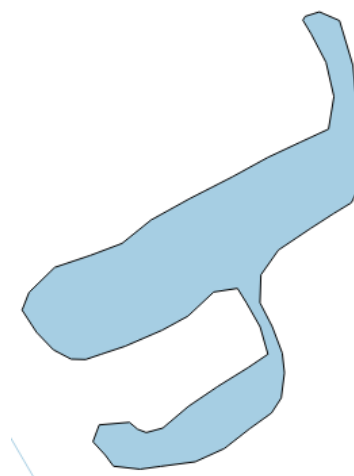
Í stórum hraunbolla, lokar af tún með túngarði (2367-184), háir hraunklettar í kring.

Lýsing:

Kúarétt, úr hraungrýti. Tvö hólf og garður, garðurinn lokar af túnið með túngarði (2367-184). Veggjahæð er frá 1 - 1.7m og veggjabreidd er frá 0.5-1.5m.

Heimildir:

Ljósmyndir/teikningar:



Númer: 2367-186

Sýsla: Gullbringusýsla

Sveitarfélag: Hafnarfjörður

Landareign:

Skrásetjari: Atli Rúnarsson

Dagsetning: 12.10.2020

ISN93: E 350745.4, N 396648.2

Sérheiti: Skógarstígur

Tegund: Gata

Hlutverk: Leið

Fjöldi: 1

Hættumat: Engin hætta

Hættuorsök:

Ástand: Greinanleg

Aldur: 1550 - 1900

Friðlýst: Nei

Lengd: 1.5km

Breidd: 0.5 - 1m

Vegghæð:

Breidd veggja:

Umhverfi/staðhættir:

Liggur í hrauninu vestan við Straum, fer yfir landamerkjagarð (2367-69) og framhjá Kúarétt (2367-185). Nokkrar vörður eru við leiðina.

Lýsing:

Leið, liggur í vestur frá Straumi inn í hraunið, hverfur inn í gróður í hrauninu. Liggur yfir hóla, hæðir og grasivaxin tún. Leiðin er frá 0.5 – 1m breið.

Heimildir:

Ljósmyndir/teikningar:



Norður snýr til hægri

Númer: 2367-187

Sýsla: Gullbringusýsla

Sveitarfélag: Hafnarfjörður

Landareign:

Skrásetjari: Atli Rúnarsson

Dagsetning: 12.10.2020

ISN93: E 350541.7 , N 396738.9

Sérheiti: Skógarstígsvarða

Tegund: Varða

Hlutverk: Kennimark

Fjöldi: 1

Hættumat: Engin hætta

Hættuorsök:

Ástand: Vel greinanleg

Aldur: 1550 - 1900

Friðlýst: Nei

Lengd:

Breidd:

Vegghæð: 1.2m

Breidd veggja: 1x1.2m

Umhverfi/staðhættir:

Efst á hraunhól við leið (2367-186), 40m vestan við Sigurðarvörðu (2367-183).

Lýsing:

Skógarstígsvarða, kennimerki úr hraungrýti, ca. 1.2m á hæð mjókkar upp, botninn er óreglulegur, um 1x1.2m.

Heimildir:

Ljósmyndir/teikningar:



Númer: 2367-188

Sýsla: Gullbringusýsla

Sveitarfélag: Hafnarfjörður

Landareign:

Skrásetjari: Atli Rúnarsson

Dagsetning: 12.10.2020

ISN93: E 350393.8 , N 396805.4

Sérheiti: Kotklifsvarða

Tegund: Varða

Hlutverk: Kennimark

Fjöldi: 1

Hættumat: Engin hætta

Hættuorsök:

Ástand: Heilleg

Aldur: 1550 - 1900

Friðlýst: Nei

Lengd:

Breidd:

Vegghæð: 1.3m

Breidd veggja: 1.5m

Umhverfi/staðhættir:

Ofan á hraunhól, varða (2367-189) u.þ.b. 15m SV við vörðuna, við leið (2367-186).

Lýsing:

Kotklifsvarða. Úr hraungrýti, vegleg. 1.3m á hæð, sporöskjulaga 1.5m breið þar sem hún er þykkust.

Heimildir:

Ljósmyndir/teikningar:



Númer: 2367-189

Sýsla: Gullbringusýsla

Sveitarfélag: Hafnarfjörður

Landareign:

Skrásetjari: Atli Rúnarsson

Dagsetning: 12.10.2020

ISN93: E 350384.4 , N 396795.2

Sérheiti:

Tegund: Varða

Hlutverk: Kennimark

Fjöldi: 1

Hættumat: Engin hætta

Hættuorsök:

Ástand: Heilleg

Aldur: 1550 - 1900

Friðlýst: Nei

Lengd:

Breidd:

Vegghæð: 1.8m

Breidd veggja: 1 x 1.5m

Umhverfi/staðhættir:

Efst á hraunhól. Varða (2367-188) er u.þ.b. 15m NA við vörðuna og hún er við leið (2367-186).

Lýsing:

Varða, úr hraungrýti. Mjókkar upp. 1.8m há og botninn 1x1.5m. Mosavaxin.

Heimildir:

Ljósmyndir/teikningar:



Númer: 2367-190

Sýsla: Gullbringusýsla

Sveitarfélag: Hafnarfjörður

Landareign:

Skrásetjari: Atli Rúnarsson

Dagsetning: 12.10.2020

ISN93: E 350280.4 , N 396650.5

Sérheiti:

Tegund: Varða

Hlutverk: Kennimark

Fjöldi: 1

Hættumat: Engin hætta

Hættuorsök:

Ástand: Vel greinanleg

Aldur: 1550 - 1900

Friðlýst: Nei

Lengd:

Breidd:

Vegghæð: 1.2m

Breidd veggja: 1m

Umhverfi/staðhættir:

Við leið (2367-186), efst á hraunhól.

Lýsing:

Varða úr hraungrýti, óregluleg. 1.2m á hæð 1x1m á breidd, mögulegt hrun úr henni við hana.

Heimildir:

Ljósmyndir/teikningar:



Númer: 2367-191

Sýsla: Gullbringusýsla

Sveitarfélag: Hafnarfjörður

Landareign:

Skrásetjari: Atli Rúnarsson

Dagsetning: 12.10.2020

ISN93: E 349886.4 , N 396451.9

Sérheiti:

Tegund: Varða

Hlutverk: Kennimark

Fjöldi: 1

Hættumat: Engin hætta

Hættuorsök:

Ástand: Vel greinanleg

Aldur: 1550 - 1900

Friðlýst: Nei

Lengd:

Breidd:

Vegghæð: 1.2m

Breidd veggja: 1 x 1.5m

Umhverfi/staðhættir:

Efst á hraunhól, u.þ.b. 190m norðan Reykjanesbrautar og um 45m sunnan við rétt (2367-194).
Er á grasivöxnu svæði í hrauninu.

Lýsing:

Varða, úr hraungrýti. 1.2m á hæð óregluleg. Vestur hlið töluvert hrunin, austurhliðin heilleg,
1x1.5 á breidd.

Heimildir:

Ljósmyndir/teikningar:



Númer: 2367-192

Sýsla: Gullbringusýsla

Sveitarfélag: Hafnarfjörður

Landareign:

Skrásetjari: Atli Rúnarsson

Dagsetning: 12.10.2020

ISN93: E 349744.7 , N 396497.7

Sérheiti: Jakobsvarða

Tegund: Varða

Hlutverk: Kennimark

Fjöldi: 1

Hættumat: Engin hætta

Hættuorsök:

Ástand: Vel greinanleg

Aldur: 1550 - 1900

Friðlýst: Nei

Lengd:

Breidd:

Vegghæð: 1.1m

Breidd veggja: 1m

Umhverfi/staðhættir:

Ofan á hraunhól, u.þ.b. 160m vestan við Jakobsvörðurétt (2367-194) og 300m norðan við Reykjanesbrautina.

Lýsing:

Jakobsvarða, úr hraungrýti. 1.1m á hæð 1x0.5m á breidd, óregluleg.

Heimildir:

Ljósmyndir/teikningar:



Númer: 2367-193

Sýsla: Gullbringusýsla

Sveitarfélag: Hafnarfjörður

Landareign:

Skrásetjari: Atli Rúnarsson

Dagsetning: 12.10.2020

ISN93: E 349916.8 , N 396487.2

Sérheiti:

Tegund: Hleðsla

Hlutverk: Stekkur

Fjöldi: 1

Hættumat: Engin hætta

Hættuorsök:

Ástand: Greinanleg

Aldur: 1550 - 1900

Friðlýst: Nei

Lengd:

Breidd:

Vegghæð: 0 – 1m

Breidd veggja: 0.5m

Umhverfi/staðhættir:

Í hrauninu 220m norðan við Reykjanesbraut, u.þ.b. 45m NA við vörðu (2367-191) og um 10m austan við Jakobsvörðurétt (2367-194).

Lýsing:

Stekkur, úr hraungrýti, ein hleðsla við skúta í hrauninu og myndar þannig stekk. Veggjahæð er frá 0 - 1m og veggjabreidd er að jafnaði 0.5m, töluvert hrunin og sigin. Mosavaxið.

Heimildir:

Ljósmyndir/teikningar:



Númer: 2367-194

Sýsla: Gullbringusýsla

Sveitarfélag: Hafnarfjörður

Landareign:

Skrásetjari: Atli Rúnarsson

Dagsetning: 12.10.2020

ISN93: E 351128.7 , N 396965.8

Sérheiti: Jakobsvörðurétt

Tegund: Hleðsla

Hlutverk: Rétt

Fjöldi: 1

Hættumat: Engin hætta

Hættuorsök:

Ástand: Vel greinanleg

Aldur: 1550 - 1900

Friðlýst: Nei

Lengd: 9.2m

Breidd: 4.6m

Vegghæð: 0.2 – 1.2m

Breidd veggja: 0.4m

Umhverfi/staðhættir:

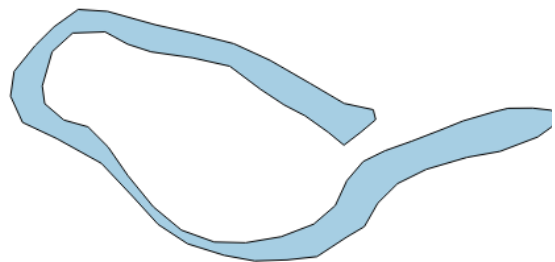
Úfið hraun í kring, um 10m NV við stekk (2367-193) og um 160m austan við Jakobsvörðu (2367- 192)

Lýsing:

Jakobsvörðurétt, úr hraungrýti. Veggjahæð er frá 0.2 - 1.2m og veggjabreidd er að jafnaði 0.4m. Eitt hólf, nýtir kletta í umhverfinu.

Heimildir:

Ljósmyndir/teikningar:



Númer: 2367-195

Sýsla: Gullbringusýsla

Sveitarfélag: Hafnarfjörður

Landareign:

Skrásetjari: Atli Rúnarsson

Dagsetning: 12.10.2020

ISN93: E 349595.8 , N 396565.7

Sérheiti:

Tegund: Varða

Hlutverk: Kennimark

Fjöldi: 1

Hættumat: Engin hætta

Hættuorsök:

Ástand: Heilleg

Aldur: 1550 - 1900

Friðlýst: Nei

Lengd:

Breidd:

Vegghæð: 2.2m

Breidd veggja: 1.2m

Umhverfi/staðhættir:

Á hraunhól, gott útsýni í allar áttir, varðan sést víða að. Varða (2367-196) er um 80m SV við vörðuna og Jakobsvarða (2367-192) er um 160m SA við vörðuna.

Lýsing:

Varða, úr hraungrýti. Heilleg. 2.2m á hæð svo gott sem hringlótt. Jöfn alla leiðina upp. 1.2x1.2 á þykkt.

Heimildir:

Ljósmyndir/teikningar:



Númer: 2367-196

Sýsla: Gullbringusýsla

Sveitarfélag: Hafnarfjörður

Landareign:

Skrásetjari: Atli Rúnarsson

Dagsetning: 12.10.2020

ISN93: E 349530.9 , N 396518.4

Sérheiti: Sjónarhólsvarða

Tegund: Varða

Hlutverk: Kennimark

Fjöldi: 1

Hættumat: Engin hætta

Hættuorsök:

Ástand: Heilleg

Aldur: 1550 - 1900

Friðlýst: Nei

Lengd:

Breidd:

Vegghæð: 2m

Breidd veggja: 1.5m

Umhverfi/staðhættir:

Á hraunhól, úfið hraun í kring. Gott útsýni í allar áttir, varðan sést víða að. U.þ.b. 80m SV við vörðu (2367-195) og 150m NA við vörðu (2367-197).

Lýsing:

Sjónarhólsvarða, úr hraungrýti. Rúmir 2m á hæð 1.5x1.5m á breidd, ferköntuð. Mjókkar lítilla upp.

Heimildir:

Ljósmyndir/teikningar:



Númer: 2367-197

Sýsla: Gullbringusýsla

Sveitarfélag: Hafnarfjörður

Landareign:

Skrásetjari: Atli Rúnarsson

Dagsetning: 12.10.2020

ISN93: E 349478.7 , N 396377.8

Sérheiti:

Tegund: Varða

Hlutverk: Kennimark

Fjöldi: 1

Hættumat: Engin hætta

Hættuorsök:

Ástand: Vel greinanleg

Aldur: 1550 - 1900

Friðlýst: Nei

Lengd:

Breidd:

Vegghæð: 1.3m

Breidd veggja: 1m

Umhverfi/staðhættir:

Ágætis útsýni í allar áttir nema vestur. Á hraunhól. Um 150m SV við Sjónarhólsvörðu (2367-196).

Lýsing:

Varða úr hraungrýti. 1.3m á hæð 1x1m á breidd, óregluleg. Mosavaxin.

Heimildir:

Ljósmyndir/teikningar:



Númer: 2367-198

Sýsla: Gullbringusýsla

Sveitarfélag: Hafnarfjörður

Landareign:

Skrásetjari: Atli Rúnarsson

Dagsetning: 12.10.2020

ISN93: E 349611.4 , N 396248.7

Sérheiti:

Tegund: Varða

Hlutverk: Kennimark

Fjöldi: 1

Hættumat: Engin hætta

Hættuorsök:

Ástand: Heilleg

Aldur: 1550 - 1900

Friðlýst: Nei

Lengd:

Breidd:

Vegghæð: 1.7m

Breidd veggja: 1m

Umhverfi/staðhættir:

Gott útsýni í norður og austur. Á sprungnum hraunhól, u.þ.b. 180m SA við vörðu (2367-197) og um 200m NA við Sjónarhólshelli (2367-214).

Lýsing:

Varða, úr hraungrýti, ferköntuð. 1.7m á hæð 1x1 m botninn..

Heimildir:

Ljósmyndir/teikningar:



Númer: 2367-199

Sýsla: Gullbringusýsla

Sveitarfélag: Hafnarfjörður

Landareign:

Skrásetjari: Atli Rúnarsson

Dagsetning: 12.10.2020

ISN93: E 350158.6 , N 396514.7

Sérheiti:

Tegund: Hleðsla

Hlutverk: Vörslugarður

Fjöldi: 1

Hættumat: Engin hætta

Hættuorsök:

Ástand: Vel greinanleg

Aldur: 1550 - 1900

Friðlýst: Nei

Lengd:

Breidd:

Vegghæð: 0.3 – 1.3m

Breidd veggja: 0.3 – 0.7m

Umhverfi/staðhættir:

Í sprungu í hrauninu við leið (2367-186).

Lýsing:

Vörslugarður, tvær hleðslur úr hraungrýti. 0.3-1.3m háar og 0.3 – 0.7m breiðar. Loka af langri sprungu.

Heimildir:

Ljósmyndir/teikningar:



Númer: 2367-200

Sýsla: Gullbringusýsla

Sveitarfélag: Hafnarfjörður

Landareign:

Skrásetjari: Atli Rúnarsson

Dagsetning: 12.10.2020

ISN93: E 350281.4 , N 396509.5

Sérheiti:

Tegund: Varða

Hlutverk: Kennimark

Fjöldi: 1

Hættumat: Engin hætta

Hættuorsök:

Ástand: Vel greinanleg

Aldur: 1550 - 1900

Friðlýst: Nei

Lengd:

Breidd:

Vegghæð: 1.2m

Breidd veggja: 1m

Umhverfi/staðhættir:

Á hraunhól ofan við stóran hraunbolla. Varðan er við leið (2367-186) og 122m austan við vörslugarð (2367-199)

Lýsing:

Varða, úr hraungrýti, óregluleg. Varðan er 1.2m á hæð og 1x1m á breidd, mosavaxin.

Heimildir:

Ljósmyndir/teikningar:



Númer: 2367-201

Sýsla: Gullbringusýsla

Sveitarfélag: Hafnarfjörður

Landareign: Straumur

Skrásetjari: Atli Rúnarsson

Dagsetning: 16.10.2020

ISN93: E 351128.7 , N 396965.8

Sérheiti: Straumsrétt

Tegund: Hleðsla

Hlutverk: Rétt

Fjöldi: 1

Hættumat: Mikil hætta

Hættuorsök: Vegagerð

Ástand: Vel greinanleg

Aldur: 1550 - 1900

Friðlýst: Nei

Lengd: 22m

Breidd: 10m

Vegghæð: 0 – 1.5m

Breidd veggja: 0.6m

Umhverfi/staðhættir:

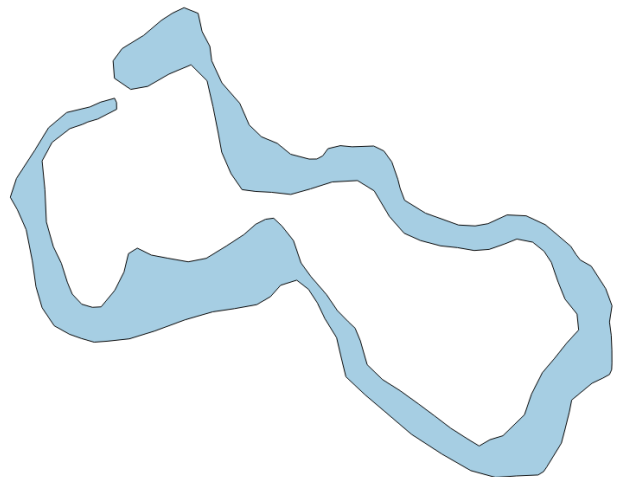
U.þ.b. 50m norðan við Reykjanesbrautina, um 20m austan við Brunntjörn og um 25m sunnan við fjárhús (2367-202).

Lýsing:

Rétt, úr hraungrýti. Veggjahæð er frá 0 - 1.5m og veggjabreidd er að jafnaði 0.6m. Tvö hólf, nýtir nátturlega hraunbolla. Engin skil á milli hólfanna..

Heimildir:

Ljósmyndir/teikningar:



Númer: 2367-202

Sýsla: Gullbringusýsla

Sveitarfélag: Hafnarfjörður

Landareign: Straumur

Skrásetjari: Atli Rúnarsson

Dagsetning: 16.10.2020

ISN93: E 351072.7 , N 396562.9

Sérheiti:

Tegund: Tóft

Hlutverk: Fjánhús

Fjöldi: 1

Hættumat: Mikil hætta

Hættuorsök: Vegagerð

Ástand: Vel greinanleg

Aldur: 1550 - 1900

Friðlýst: Nei

Lengd: 17.5m

Breidd: 6.5m

Vegghæð: 0.3 – 1.4m

Breidd veggja: 1m

Umhverfi/staðhættir:

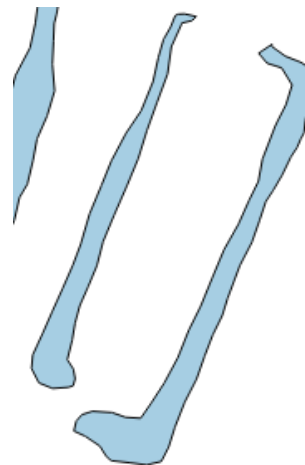
Straumsrétt (2367-201) er 25m sunnan við tóftina, garðlag (2367-203) liggur rétt vestan við hana. Milli tveggja hraunhóla. Járnrör standa uppúr jörðinni við suðurenda tóftarinnar.

Lýsing:

Fjánhús úr torfi og grjóti, grasi vaxin. Veggjahæð er frá 0-0.6m og veggjabreidd er að jafnaði 0.7m. Tóftin er opin í báða enda.

Heimildir:

Ljósmyndir/teikningar:



Númer: 2367-203

Sýsla: Gullbringusýsla

Sveitarfélag: Hafnarfjörður

Landareign: Straumur

Skrásetjari: Atli Rúnarsson

Dagsetning: 16.10.2020

ISN93: E 351066.1 , N 396563.0

Sérheiti:

Tegund: Garðlag

Hlutverk: Vörslugarður

Fjöldi: 1

Hættumat: Mikil hætta

Hættuorsök: Vegagerð

Ástand: Vel greinanleg

Aldur: 1550 - 1900

Friðlýst: Nei

Lengd: 20m

Breidd: 0.5m

Vegghæð: 0 – 1.3m

Breidd veggja: 0.5m

Umhverfi/staðhættir:

Garðurinn liggur yfir hraunhól og í sprungum. Járnrör í suður horni garðsins. Fjánhús (2367-202) er rétt austan við garðinn.

Lýsing:

Garðlag úr hraungrýti, veggjahæð er frá 0-1.3m og veggjabreidd að jafnaði um 0.5m. Garðlagið er L laga, liggur yfir hraunhól í sprungu, meðfram (2367-202).

Heimildir:

Ljósmyndir/teikningar:



Númer: 2367-204

Sýsla: Gullbringusýsla

Sveitarfélag: Hafnarfjörður

Landareign:

Skrásetjari: Atli Rúnarsson

Dagsetning: 16.10.2020

ISN93: E 350239.5 , N 396387.8

Sérheiti:

Tegund: Varða

Hlutverk: Kennimark

Fjöldi: 1

Hættumat: Mikil hætta

Hættuorsök: Vegagerð

Ástand: Vel greinanleg

Aldur: 1550 - 1900

Friðlýst: Nei

Lengd:

Breidd:

Vegghæð: 0.5m

Breidd veggja: 0.5x1m

Umhverfi/staðhættir:

U.þ.b. 30m norðan við Reykjanesbraut, ofan á mosavöxnum hraunhól. Úfið hraun.

Lýsing:

Varða, úr hraungrýti. Varðan er 0.5m há og og botninn er 0.5x1m. Varðan er mosavaxin.

Heimildir:

Ljósmyndir/teikningar:



Númer: 2367-205

Sýsla: Gullbringusýsla

Sveitarfélag: Hafnarfjörður

Landareign:

Skrásetjari: Atli Rúnarsson

Dagsetning: 16.10.2020

ISN93: E 351128.7 , N 396965.8

Sérheiti:

Tegund: Varða

Hlutverk: Kennimark

Fjöldi: 1

Hættumat: Engin hætta

Hættuorsök:

Ástand: Greinanleg

Aldur: 1550 - 1900

Friðlýst: Nei

Lengd:

Breidd:

Vegghæð: 0.4m

Breidd veggja: 0.5m

Umhverfi/staðhættir:

Ofan á sprungnum hraunhól, varðan merkir fjárskýli (2367-205).

Lýsing:

Varða úr hraungrýti, 0.4m há og 0.5x0.4m breið. Þrjár raðir af flötum steinum.

Heimildir:

Ljósmyndir/teikningar:



Númer: 2367-206

Sýsla: Gullbringusýsla

Sveitarfélag: Hafnarfjörður

Landareign:

Skrásetjari: Atli Rúnarsson

Dagsetning: 16.10.2020

ISN93: E 349396.3 , N 396071.0

Sérheiti:

Tegund: Garðlag

Hlutverk: Landamerkjagarður

Fjöldi: 1

Hættumat: Engin hætta

Hættuorsök:

Ástand: Vel greinanleg

Aldur: 1550 - 1900

Friðlýst: Nei

Lengd: 60m

Breidd: 0.5m

Vegghæð: 0 – 0.3m

Breidd veggja: 0.5m

Umhverfi/staðhættir:

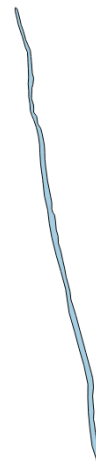
Í hrauninu norðan við Reykjanesbrautina. Liggur yfir hraunhóla og bolla, birkikjarr í kring. Garðlagið eru u.þ.b. 30m SA við fjárskýli (2367-207).

Lýsing:

Garðlag, úr hraungrýti, illgreinanlegt, undirlag fyrir girðingu. Veggjahæð er frá 0 - 0.3m og veggjabreidd er að jafnaði 0.5m. Girðingaefni í og við garðinn.

Heimildir:

Ljósmyndir/teikningar:



Númer: 2367-207

Sýsla: Gullbringusýsla

Sveitarfélag: Hafnarfjörður

Landareign:

Skrásetjari: Atli Rúnarsson

Dagsetning: 16.10.2020

ISN93: E 349379.8 , N 396093.0

Sérheiti:

Tegund: Hellir

Hlutverk: Fjárskýli

Fjöldi: 1

Hættumat: Engin hætta

Hættuorsök:

Ástand: Vel greinanleg

Aldur: 1550 - 1900

Friðlýst: Nei

Lengd: 4m

Breidd: 2.5m

Vegghæð:

Breidd veggja:

Umhverfi/staðhættir:

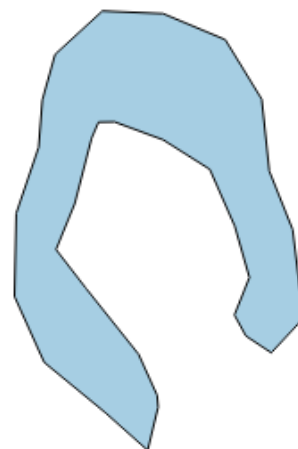
Í sama hól og varða (2367-205), landamerkjagarður (2367-206) er 15m sunnan við hellinn.

Lýsing:

Hellir / fjárskýli. Búið að bera efni í hellinn og hlaða í sprungur. Inngangur i hellinn í S, grasivaxinn og skjólgóður.

Heimildir:

Ljósmyndir/teikningar:



Númer: 2367-208

Sýsla: Gullbringusýsla

Sveitarfélag: Hafnarfjörður

Landareign:

Skrásetjari: Atli Rúnarsson

Dagsetning: 16.10.2020

ISN93: E 348700.4 , N 395657.2

Sérheiti:

Tegund: Varða

Hlutverk: Kennimark

Fjöldi: 1

Hættumat: Engin hætta

Hættuorsök:

Ástand: Greinanleg

Aldur: 1550 - 1900

Friðlýst: Nei

Lengd:

Breidd:

Vegghæð: 0.5m

Breidd veggja: 0.4x1m

Umhverfi/staðhættir:

U.þ.b. 140m norðan við Reykjanesbraut. Varða (2367-209) um 60m NV við vörðuna. Ofan við stóran hraunbolla. Birkikjarr í kring og tré í hraunbollanum sunnan við vörðuna.

Lýsing:

Varða, úr hraungrýti, óregluleg, 0.5m á hæð og 0.4x1m á breidd, illagerð. Lyng farið að vaxa á henni og birkikjarr.

Heimildir:

Ljósmyndir/teikningar:



Númer: 2367-209

Sýsla: Gullbringusýsla

Sveitarfélag: Hafnarfjörður

Landareign:

Skrásetjari: Atli Rúnarsson

Dagsetning: 16.10.2020

ISN93: E 348667.2 , N 395706.9

Sérheiti:

Tegund: Varða

Hlutverk: Kennimark

Fjöldi: 1

Hættumat: Engin hætta

Hættuorsök:

Ástand: Greinanleg

Aldur: 1550 - 1900

Friðlýst: Nei

Lengd:

Breidd:

Vegghæð: 0.6m

Breidd veggja: 1x2m

Umhverfi/staðhættir:

180m norðan við Reykjanesbrautina. Ofan á hraunhól, gott útsýni í allar áttir, varðan hefur sést vel að. Vel gróið í kring.

Lýsing:

Varða, úr hraungrýti, töluvert hrúnin, er núna um 0.6m á hæð, sporöskjulaga, botninn er um 1x2m.

Heimildir:

Ljósmyndir/teikningar:



Númer: 2367-210

Sýsla: Gullbringusýsla

Sveitarfélag: Hafnarfjörður

Landareign:

Skrásetjari: Atli Rúnarsson

Dagsetning: 16.10.2020

ISN93: E 349089.5 , N 396078.5

Sérheiti:

Tegund: Garðlag

Hlutverk: Óþekkt

Fjöldi: 1

Hættumat: Engin hætta

Hættuorsök:

Ástand: Greinanleg

Aldur: 1550 - 1900

Friðlýst: Nei

Lengd: 6.5m

Breidd: 0.4m

Vegghæð: 0 – 0.6m

Breidd veggja: 0.4m

Umhverfi/staðhættir:

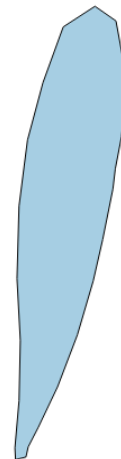
Í laut við hraunhól, suðurendi hverfur inn í grasivaxna brekkur. Liggur ca 5m vestan við malarveg.

Lýsing:

Garðlag, úr hraungrýti, hefur örugglega verið lengra. Veggjahæð er frá 0 - 0.6m og veggja-breidd er að jafnaði um 0.4m, mosavaxið.

Heimildir:

Ljósmyndir/teikningar:



Númer: 2367-212

Sýsla: Gullbringusýsla

Sveitarfélag: Hafnarfjörður

Landareign:

Skrásetjari: Atli Rúnarsson

Dagsetning: 16.10.2020

ISN93: E 349275.0 , N 396242.8

Sérheiti:

Tegund: Varða

Hlutverk: Kennimark

Fjöldi: 1

Hættumat: Engin hætta

Hættuorsök:

Ástand: Vel greinanleg

Aldur: 1550 - 1900

Friðlýst: Nei

Lengd:

Breidd:

Vegghæð: 1.3m

Breidd veggja: 1.2m

Umhverfi/staðhættir:

Í hrauninu u.þ.b. 400m norðan Reykjanesbrautar og 175m NV við vörðu (2367-205).

Lýsing:

Varða, úr hraungrýti. Varðan er 1.3m á hæð og botninn er 1.2x1.2m. Mosavaxin.

Heimildir:

Ljósmyndir/teikningar:



Númer: 2367-213

Sýsla: Gullbringusýsla

Sveitarfélag: Hafnarfjörður

Landareign:

Skrásetjari: Atli Rúnarsson

Dagsetning: 16.10.2020

ISN93: E 349275.2 , N 349275.2

Sérheiti:

Tegund: Varða

Hlutverk: Kennimark

Fjöldi: 1

Hættumat: Engin hætta

Hættuorsök:

Ástand: Vel greinanleg

Aldur: 1550 - 1900

Friðlýst: Nei

Lengd:

Breidd:

Vegghæð: 0.6m

Breidd veggja: 0.6m

Umhverfi/staðhættir:

Í hrauninu norðan Reykjanesbrautar, varðan er u.þ.b. 125m norðan við vörðu (2367-212) og 200m vestan við vörðu (2367-197).

Lýsing:

Varða, úr hraungrýti 0.6m há og 0.6m breið, mjókkar upp. Illa gerð, vel greinanleg.

Heimildir:

Ljósmyndir/teikningar:



Númer: 2367-214
Sýsla: Gullbringusýsla
Sveitarfélag: Hafnarfjörður
Skrásetjari: Atli Rúnarsson
Dagsetning: 16.10.2020
ISN93: E 349416.6 , N 396188.5
Sérheiti: Sjónarhólshellir
Tegund: Hellir / Tóft
Hlutverk: Fjárskýli
Fjöldi: 1
Hættumat: Engin hætta
Ástand: Vel greinanleg
Aldur: 1550 - 1900
Friðlýst: Nei
Lengd: 15.6m
Breidd: 1 m
Vegghæð: 0.5 – 2m
Breidd veggja: 1m

Umhverfi/staðhættir:

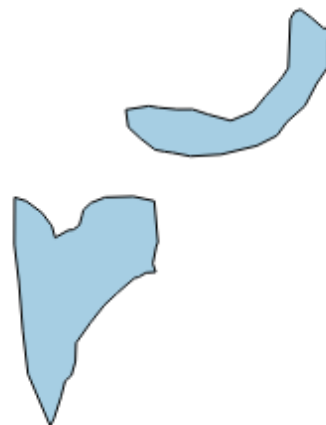
Við helli í hraunbolla, hólar og hæði í kring. Mikill gróðurvöxtur inni í hellinum. Varða (2367-212) er um 150m NV við hellinn.

Lýsing:

Sjónarhólshellir, fjárskýli, tvær veglegar hleðlur framan við hellisskúta í hrauninu, suður hleðslan er verr farin. Inngangur í vestur, veggjahæð er frá 0.5 - 2m og veggjabreidd er að jafnaði 1m. Það liggja plötur sumstaðar yfir opinu og á víð og dreif inn í hellinum þannig það hafa að öllum líkindum verið plötur yfir öllu opinu. Spítanbrak í og við hleðslurnar sem hafa verið burðarvirki fyrir plöturnar.

Heimildir:

Ljósmyndir/teikningar:



Númer: 2367-215

Sýsla: Gullbringusýsla

Sveitarfélag: Hafnarfjörður

Landareign:

Skrásetjari: Atli Rúnarsson

Dagsetning: 16.10.2020

ISN93: E 349817.2 , N 396747.3

Sérheiti:

Tegund: Varða

Hlutverk: Kennimark

Fjöldi: 1

Hættumat: Engin hætta

Hættuorsök:

Ástand: Vel greinanleg

Aldur: 1550 - 1900

Friðlýst: Nei

Lengd:

Breidd:

Vegghæð: 1.4m

Breidd veggja: 1m

Umhverfi/staðhættir:

Í hrauninu norðan Reykjanesbrautar, um 280m NA við vörðu (2367-195) og um 100m SV við vörðu (2367-216).

Lýsing:

Varða, úr hraungrýti. Varðan er 1.4m á hæð, botninn er 0.4x1m, óregluleg, mjókkar upp. Mosavaxin.

Heimildir:

Ljósmyndir/teikningar:



Númer: 2367-216

Sýsla: Gullbringusýsla

Sveitarfélag: Hafnarfjörður

Landareign:

Skrásetjari: Atli Rúnarsson

Dagsetning: 16.10.2020

ISN93: E 349892.0 , N 396812.3

Sérheiti:

Tegund: Varða

Hlutverk: Kennimark

Fjöldi: 1

Hættumat: Engin hætta

Hættuorsök:

Ástand: Greinanleg

Aldur: 1550 - 1900

Friðlýst: Nei

Lengd:

Breidd:

Vegghæð: 0.5m

Breidd veggja: 0.5m

Umhverfi/staðhættir:

Í hrauninu norðan Reykjanesbrautar. Um 100m NA við vörðu (2367-215).

Lýsing:

Varða, úr hraungrýti, hlaðin ofan á klett þannig hún virðist hærri en hún er, 0.5m há og 0.5m breið.

Heimildir:

Ljósmyndir/teikningar:



Númer: 2367-217

Sýsla: Gullbringusýsla

Sveitarfélag: Hafnarfjörður

Landareign:

Skrásetjari: Atli Rúnarsson

Dagsetning: 16.10.2020

ISN93: E 349890.9 , N 396891.4

Sérheiti:

Tegund: Varða

Hlutverk: Kennimark

Fjöldi: 1

Hættumat: Engin hætta

Hættuorsök:

Ástand: Vel greinanleg

Aldur: 1550 - 1900

Friðlýst: Nei

Lengd:

Breidd:

Vegghæð: 1.2m

Breidd veggja: 1m

Umhverfi/staðhættir:

Efst á hraunhól norðan Reykjanesbrautar, u.þ.b. 80m norðan við vörðu (2367-216) og 170m SV við fjárskýli (2367-218).

Lýsing:

Varða, úr hraungrýti. Varðan er 1.2m há, 0.5x1m breið.

Heimildir:

Ljósmyndir/teikningar:



Númer: 2367-218

Sýsla: Gullbringusýsla

Sveitarfélag: Hafnarfjörður

Landareign:

Skrásetjari: Atli Rúnarsson

Dagsetning: 16.10.2020

ISN93: E 350018.6 , N 397005.2

Sérheiti:

Tegund: Hleðsla

Hlutverk: Fjárskýli

Fjöldi: 1

Hættumat: Engin hætta

Hættuorsök:

Ástand: Vel greinanleg

Aldur: 1550 - 1900

Friðlýst: Nei

Lengd:

Breidd:

Vegghæð: 0.6m

Breidd veggja: 0.5m

Umhverfi/staðhættir:

Við helli í hrauntanga, grasi gróið svæði fyrir framan hellinn. Varða (2367-217) er um 170m SV við fjárskýlið.

Lýsing:

Fjárskýli, lítil hleðsla framan við helli. Veggjahæð er um 0.6m og veggjabreidd er um 0.5m. Illgreinanleg. Hleðslan gæti hafa hrunið inn í hellinn.

Heimildir:

Ljósmyndir/teikningar:



Númer: 2367-219

Sýsla: Gullbringusýsla

Sveitarfélag: Hafnarfjörður

Landareign: Óttarsstaðir

Skrásetjari: Atli Rúnarsson

Dagsetning: 16.10.2020

ISN93: E 350627.1 , N 397106.8

Sérheiti:

Tegund: Garðlag

Hlutverk: Vörslugarður

Fjöldi: 1

Hættumat: Engin hætta

Hættuorsök:

Ástand: Illgreinanlegt

Aldur: 1550 - 1900

Friðlýst: Nei

Lengd: 12.9m

Breidd: 0.4m

Vegghæð: 0 – 1m

Breidd veggja: 0.4m

Umhverfi/staðhættir:

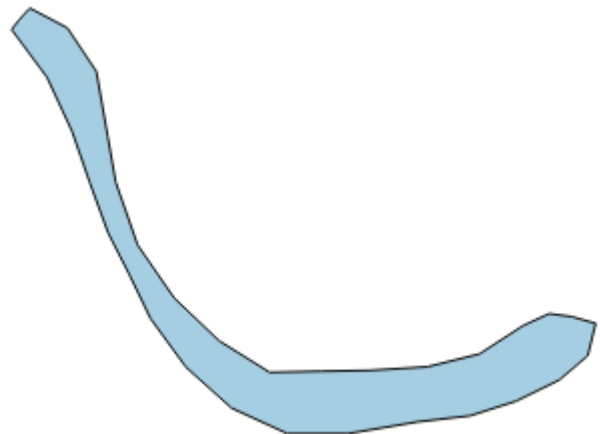
Í hrauninu norðan Reykjanesbrautar í landi Óttarsstaða, u.þ.b. 75m vestan við barnaheimilið Glaumbæ (2367-173).

Lýsing:

Garðlag, úr hraungrýti. Veggjahæð er frá 0 - 1m og veggjabreidd er að jafnaði 0.4m, mosavaxið og sigið. Lokar af sprungu í hrauninu og heldur áfram sithvorumegin við hana.

Heimildir:

Ljósmyndir/teikningar:



Númer: 2367-220

Sýsla: Gullbringusýsla

Sveitarfélag: Hafnarfjörður

Landareign: Straumur / Jónsbúð

Skrásetjari: Atli Rúnarsson

Dagsetning: 16.10.2020

ISN93: E 351035.3 , N 397206.1

Sérheiti:

Tegund: Hleðsla

Hlutverk: Brunnur

Fjöldi: 1

Hættumat: Engin hætta

Hættuorsök:

Ástand: Vel greinanleg

Aldur: 1550 - 1900

Friðlýst: Nei

Lengd: 1.3m

Breidd: 1.1m

Vegghæð:

Breidd veggja:

Umhverfi/staðhættir:

Við tjörn, um 35 NV við Jónsbúð (2367-149) og 40m SA við Markhól (2367-159).

Lýsing:

Brunnur, hleðsla í tjörn norðan við Jónsbúð.

Heimildir:

Ljósmyndir/teikningar:



Númer: 2367-221

Sýsla: Gullbringusýsla

Sveitarfélag: Hafnarfjörður

Landareign: Straumur / Jónsbúð

Skrásetjari: Atli Rúnarsson

Dagsetning: 16.10.2020

ISN93: E 351037.2 , N 397203.5

Sérheiti:

Tegund: Hleðsla

Hlutverk: Brú

Fjöldi: 1

Hættumat: Engin hætta

Hættuorsök:

Ástand: Vel greinanleg

Aldur: 1550 - 1900

Friðlýst: Nei

Lengd: 3.7m

Breidd: 0.8m

Vegghæð:

Breidd veggja:

Umhverfi/staðhættir:

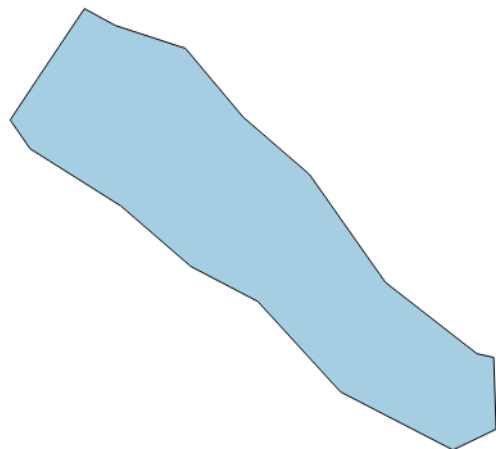
Við tjörn, um 35 NV við Jónsbúð (2367-149) og 40m SA við Markhól (2367-159). Gengur úr graslendi út í tjörn að brunni.

Lýsing:

Brú, úr hraungrýti. Gengur að brunni (2367-220). Brúin er u.þ.b. 0.4m há og um 0.8m breið.

Heimildir:

Ljósmyndir/teikningar:



Númer: 2367-222

Sýsla: Gullbringusýsla

Sveitarfélag: Hafnarfjörður

Landareign: Straumur

Skrásetjari: Atli Rúnarsson

Dagsetning: 16.10.2020

ISN93: E 351175.0 , N 396795.2

Sérheiti:

Tegund: Garðlag

Hlutverk: Túngarður

Fjöldi: 1

Hættumat: Engin hætta

Hættuorsök:

Ástand: Vel greinanleg

Aldur: 1550 - 1900

Friðlýst: Nei

Lengd: 40m

Breidd: 1m

Vegghæð: 0 – 1.2m

Breidd veggja: 1m

Umhverfi/staðhættir:

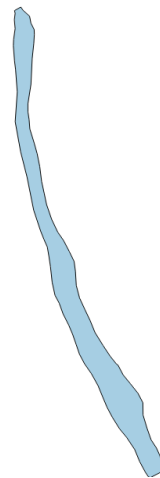
Í túnjaðri Straums, vestan við malarveg. Grasivaxnir hraunhólar í kring, endar í fjöruborðinu

Lýsing:

Garðlag, túngarður úr hraungrýti. Veggjahæð er frá 0 - 1.2m og veggjabreidd er að jafnaði 1m. Töluvert hrunið. Hefur mögulega verið lengdri í vestur, austur endi við sjó.

Heimildir:

Ljósmyndir/teikningar:



Norður snýr til vinstri.

Númer: 2367-223

Sýsla: Gullbringusýsla

Sveitarfélag: Hafnarfjörður

Landareign: Straumur

Skrásetjari: Atli Rúnarsson

Dagsetning: 16.10.2020

ISN93: E 351128.7 , N 396965.8

Sérheiti:

Tegund: Garðlag

Hlutverk: Varnargarður

Fjöldi: 2

Hættumat: Mikil hætta

Hættuorsök: Landbrot

Ástand: Greinanleg

Aldur: 1550 - 1900

Friðlýst: Nei

Lengd:

Breidd:

Vegghæð: 0 – 1.2m

Breidd veggja: 2m

Umhverfi/staðhættir:


Í fjöruborðinu vestan við Straum og austan við álverið í Straumsvík. Grasivaxið tún austan við garðinn.

Lýsing:

Garðlag, varnargarður við fjöruborðið vestan við Straum, hefur mögulega verið lengri, illgreinanlegur á köflum. Veggjahæð er frá 0 - 1.2m og veggjabreidd allt að 2m.

Heimildir:

Ljósmyndir/teikningar:



Númer: 2367-224

Sýsla: Gullbringusýsla

Sveitarfélag: Hafnarfjörður

Landareign: Straumur

Skrásetjari: Atli Rúnarsson

Dagsetning: 16.10.2020

ISN93: E 351316.6 , N 396603.1

Sérheiti:

Tegund: Tóft

Hlutverk: Naust

Fjöldi: 1

Hættumat: Mikil hætta

Hættuorsök: Vegagerð

Ástand: Vel greinanleg

Aldur: 1550 - 1900

Friðlýst: Nei

Lengd: 9.6m

Breidd: 6m

Vegghæð: 0.5 – 1.4m

Breidd veggja: 0.6m

Umhverfi/staðhættir:

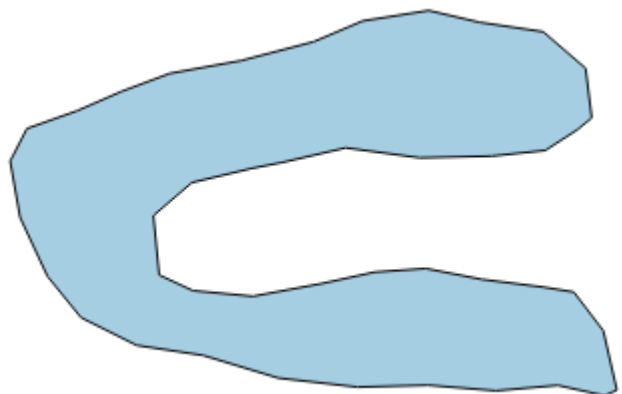
Í hrauninu SA við Straum og norðan við Reykjanesbraut. Lending (2367-225) er rétt austan við naustið.

Lýsing:

Naust, úr hraungrýti. Veggjahæð er frá 0.5-1.4m, töluvert hrunið, veggjabreidd er að jafnaði 0.6m. Opið í austur.

Heimildir:

Ljósmyndir/teikningar:



Númer: 2367-225

Sýsla: Gullbringusýsla

Sveitarfélag: Hafnarfjörður

Landareign: Straumur

Skrásetjari: Atli Rúnarsson

Dagsetning: 16.10.2020

ISN93: E 351321.6 , N 396603.3

Sérheiti:

Tegund: Rutt svæði

Hlutverk: Lending

Fjöldi: 1

Hættumat: Mikil hætta

Hættuorsök: Vegagerð

Ástand: Vel greinanleg

Aldur: 1550 - 1900

Friðlýst: Nei

Lengd:

Breidd:

Vegghæð:

Breidd veggja:

Umhverfi/staðhættir:

Í hrauninu SA við Straum og norðan við Reykjanesbraut. Naust (2367-224) er rétt vestan við lendingur.

Lýsing:

Lending, rutt svæði rétt utan við naust (2367-224).

Heimildir:

Ljósmyndir/teikningar:



Númer: 2367-226
Sýsla: Gullbringusýsla
Sveitarfélag: Hafnarfjörður
Landareign: Straumur
Skrásetjari: Atli Rúnarsson
Dagsetning: 16.10.2020
ISN93: E 351357.5 , N 396589.3
Sérheiti: Pétursspor
Tegund: Hleðsla
Hlutverk: Brú
Fjöldi: 3
Hættumat: Mikil hætta
Hættuorsök: Vegagerð
Ástand: Vel greinanleg
Aldur: 1550 - 1900
Friðlýst: Nei
Lengd: 4m
Breidd: 1m
Vegghæð:
Breidd veggja:

Umhverfi/staðhættir:

Rétt norðan við Reykjansbrautina, við Straumsvík. Um 40m SA við naust (2367-224).

Lýsing:

3 brýr. Aðeins fært yfir í fjöru. Úr hraungrýti. Hæð óskýr. Gerir fært út á þrjá tanga við Straumsvík.

Heimildir:

Ljósmyndir/teikningar:



Númer: 2367-227

Sýsla: Gullbringusýsla

Sveitarfélag: Hafnarfjörður

Landareign: Straumur

Skrásetjari: Atli Rúnarsson

Dagsetning: 16.10.2020

ISN93: E 351473.5 , N 396648.7

Sérheiti:

Tegund: Steinsteypa

Hlutverk: Brú

Fjöldi: 1

Hættumat: Mikil hætta

Hættuorsök: Vegagerð

Ástand: Vel greinanleg

Aldur: 1900 - 1950

Friðlýst: Nei

Lengd: 3m

Breidd: 2.5m

Vegghæð:

Breidd veggja:

Umhverfi/staðhættir:

Um 42m norðan við Reykjanesbraut og um 90m vestan við bílastæðið við Álverið í Straumsvík.

Lýsing:

Steyptur stallur undir brú. 1.3m hár og 2.5m á breidd þar sem hann er breiðastur. Tengir saman tanga í Straumsvík.

Heimildir:

Ljósmyndir/teikningar:



Númer: 2367-228

Sýsla: Gullbringusýsla

Sveitarfélag: Hafnarfjörður

Landareign:

Skrásetjari: Atli Rúnarsson

Dagsetning: 16.10.2020

ISN93: E 351439.0 , N 396685.8

Sérheiti:

Tegund: Garðlag

Hlutverk: Varnargarður

Fjöldi: 1

Hættumat: Mikil hætta

Hættuorsök: Landbrot

Ástand: Vel greinanleg

Aldur: 1550 - 1900

Friðlýst: Nei

Lengd: 41.7m

Breidd: 0.5m

Vegghæð: 0 – 1.5m

Breidd veggja: 0.5m

Umhverfi/staðhættir:

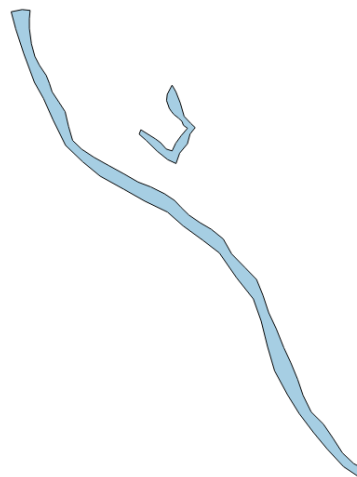
Á tanga norðan Reykjanesbrautar og vestan við álver, tóft (2367-229) er rétt austan við garðlagið.

Lýsing:

Garðlag, úr hraungrýti - varnargarður. Liggur alveg í fjöruborðinu. Veggjahæð er frá 0 - 1.5m go veggjabreidd er að jafnaði 0.5m.

Heimildir:

Ljósmyndir/teikningar:



Númer: 2367-229

Sýsla: Gullbringusýsla

Sveitarfélag: Hafnarfjörður

Landareign:

Skrásetjari: Atli Rúnarsson

Dagsetning: 16.10.2020

ISN93: E 351445.4 , N 396687.6

Sérheiti:

Tegund: Tóft

Hlutverk: Óþekkt

Fjöldi: 1

Hættumat: Engin hætta

Hættuorsök:

Ástand: Heilleg

Aldur: 1550 - 1900

Friðlýst: Nei

Lengd: 3.3m

Breidd: 2.8m

Vegghæð: 1.5 – 1.6m

Breidd veggja: 0.5m

Umhverfi/staðhættir:


Í sprungu á tanga við fjöruna við álverið í Straumsvík. Tóft (2367-230) er um 60m austan við tóftina.

Lýsing:

Tóft, óþekkt hlutverk. Úr hraungrýti, hlaðin í sprungu, norður og suður veggir eru klettar, en hlaðið ofan á klettana, veggjahæð er frá 1.5 - 1.6m og veggjabreidd er 0.5m að jafnaði. Opið í NV.

Heimildir:

Ljósmyndir/teikningar:



Númer: 2367-230

Sýsla: Gullbringusýsla

Sveitarfélag: Hafnarfjörður

Landareign:

Skrásetjari: Atli Rúnarsson

Dagsetning: 16.10.2020

ISN93: E 351503.4 , N 396708.7

Sérheiti:

Tegund: Tóft

Hlutverk: Útihús

Fjöldi: 1

Hættumat: Mikil hætta

Hættuorsök: Vegagerð

Ástand: Greinanleg

Aldur: 1550 - 1900

Friðlýst: Nei

Lengd: 8.5m

Breidd: 5.5m

Vegghæð: 1.2 – 1.9m

Breidd veggja: 1m

Umhverfi/staðhættir:

Rétt norðan við mislæg gatnamót að álveri.

Lýsing:

Tóft úr hraungrýti, niðurgrafin, austur hlið hefur skemmst við vegagerð, efni rutt ofan í rústina. Inngangur í norður. Veggjahæð er frá 1.2 - 1.9m og veggjabreidd er að jafnaði 1m.

Heimildir:

Ljósmyndir/teikningar:



Númer: 2367-231

Sýsla: Gullbringusýsla

Sveitarfélag: Hafnarfjörður

Landareign:

Skrásetjari: Atli Rúnarsson

Dagsetning: 16.10.2020

ISN93: E 351491.7 , N 351491.7

Sérheiti:

Tegund: Steinsteypa

Hlutverk: Híbyli

Fjöldi: 1

Hættumat: Engin hætta

Hættuorsök:

Ástand: Vel greinanleg

Aldur: 1900 - 1950

Friðlýst: Nei

Lengd: 9.5m

Breidd: 9m

Vegghæð:

Breidd veggja:

Umhverfi/staðhættir:

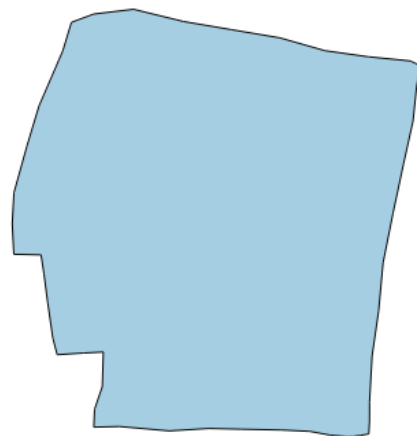
Á tanga norðan við Reykjanesbraut og vestan við Álver.

Lýsing:

Steyptur húsgrunnur, ennþá flísar á hluta grunnsins. Jafn yfirborði.

Heimildir:

Ljósmyndir/teikningar:



Númer: 2367-232

Sýsla: Gullbringusýsla

Sveitarfélag: Hafnarfjörður

Landareign:

Skrásetjari: Atli Rúnarsson

Dagsetning: 16.10.2020

ISN93: E 351462.9 , N 396754.6

Sérheiti:

Tegund: Hleðsla

Hlutverk: Vörslugarður / aðhald

Fjöldi: 1

Hættumat: Engin hætta

Hættuorsök:

Ástand: Vel greinanleg

Aldur: 1550 - 1900

Friðlýst: Nei

Lengd: 7.8m

Breidd: 3.5m

Vegghæð: 0.2 – 1.4m

Breidd veggja: 0.6m

Umhverfi/staðhættir:

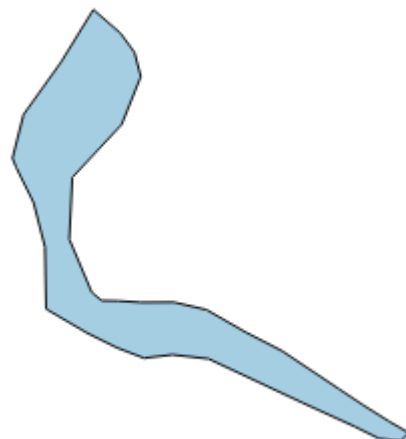
Á tanga í Straumsvík norðan við Reykjanesbrautina og vestan við álverið í Straumsvík.

Lýsing:

Aðhald, úr hraungrýti. Lokar af náttúrulegan hraunbolla og fer yfir sprungur, Veggjahæð er frá 0.2 - 1.4m og veggjabreidd er að jafnaði 0.6m.

Heimildir:

Ljósmyndir/teikningar:



Númer: 2367-233

Sýsla: Gullbringusýsla

Sveitarfélag: Hafnarfjörður

Landareign:

Skrásetjari: Atli Rúnarsson

Dagsetning: 16.10.2020

ISN93: E 351580.0 , N 351580.0

Sérheiti:

Tegund: Tóft

Hlutverk: Híbýli / Naust

Fjöldi: 1

Hættumat: Hætta

Hættuorsök: Vegagerð

Ástand: Vel greinanleg

Aldur: 1850 - 1950

Friðlýst: Nei

Lengd: 15.3m

Breidd: 4.4m

Vegghæð: 0 – 2m

Breidd veggja: 0.5m

Umhverfi/staðhættir:

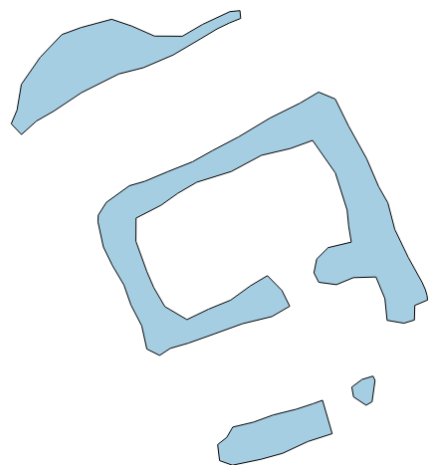
Við bílastæðin við Álverið í Straumsvík.

Lýsing:

Tóft úr hraungrýti og steypu. 3 hólf. Mögulega naust og íveruhús. Það hefur horfið undir veginn þar sem það er næst honum. Veggjahæð er frá 0 - 2m og veggjabreidd er að jafnaði 0.5m.

Heimildir:

Ljósmyndir/teikningar:



Númer: 2367-234

Sýsla: Gullbringusýsla

Sveitarfélag: Hafnarfjörður

Landareign: Hvaleyri

Skrásetjari: Atli Rúnarsson

Dagsetning: 19.10.2020

ISN93: E 353250.1 , N 353250.1

Sérheiti:

Tegund: Varða

Hlutverk: Kennimark

Fjöldi: 1

Hættumat: Engin hætta

Hættuorsök:

Ástand: Heilleg

Aldur: 1550 - 1900

Friðlýst: Nei

Lengd: 1.7m

Breidd: 1.3m

Vegghæð:

Breidd veggja:

Umhverfi/staðhættir:

Gott útsýni í allar áttir og sést vel að. Á Hvaleyrargolfvelli.

Lýsing:

Varða, úr hraungrýti, botninn er 1.3x1.3m og 1.7m há, vegleg og heilleg.

Heimildir:

Ljósmyndir/teikningar:

